




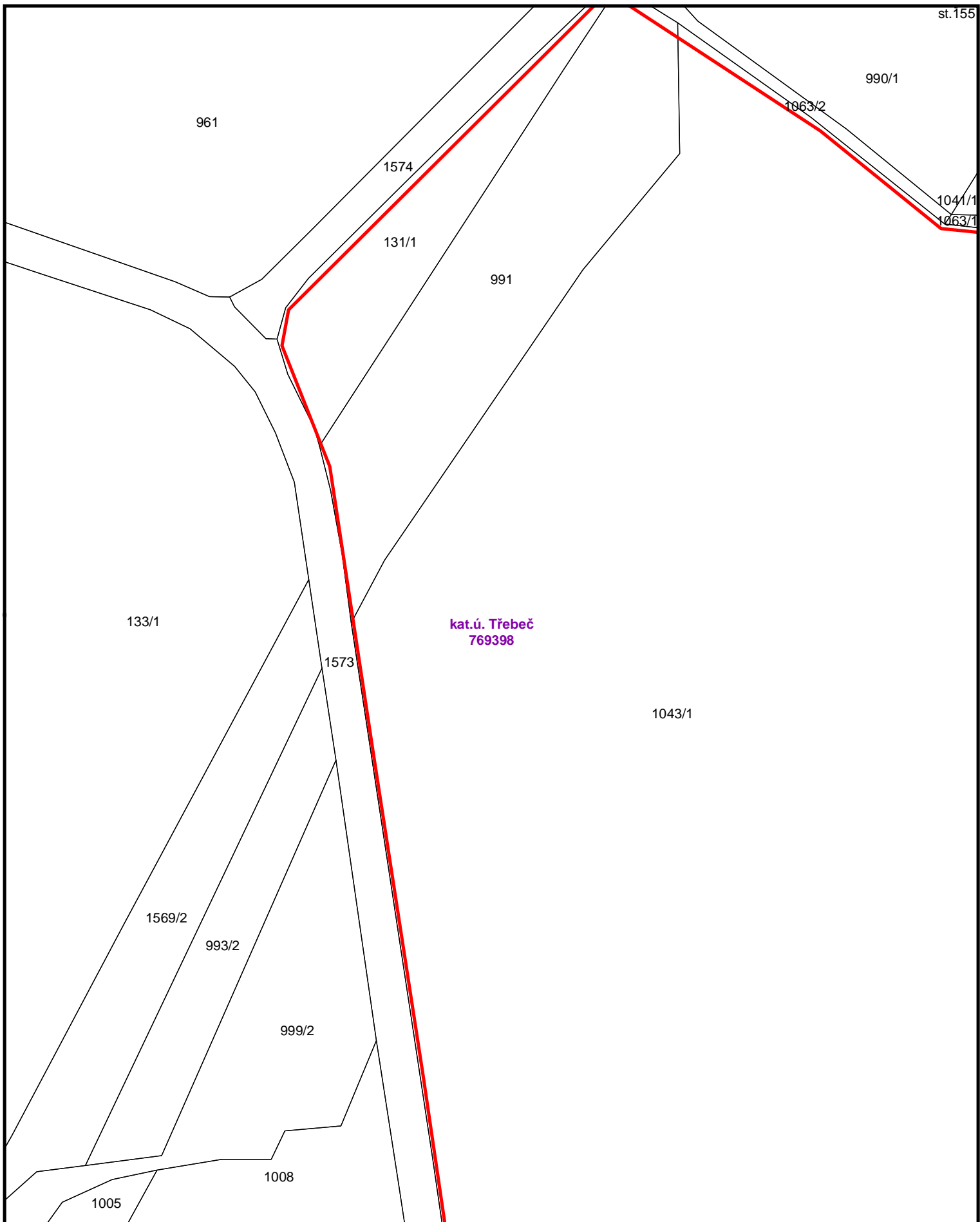
příloha 3b: Zákres ZCHÚ do katastrální mapy - list: 1

-  navržená hranice
-  navržené OP
-  hranice katastru






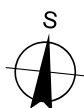
1:1 500

Mapový podklad:
katastrální mapy © ČÚZK



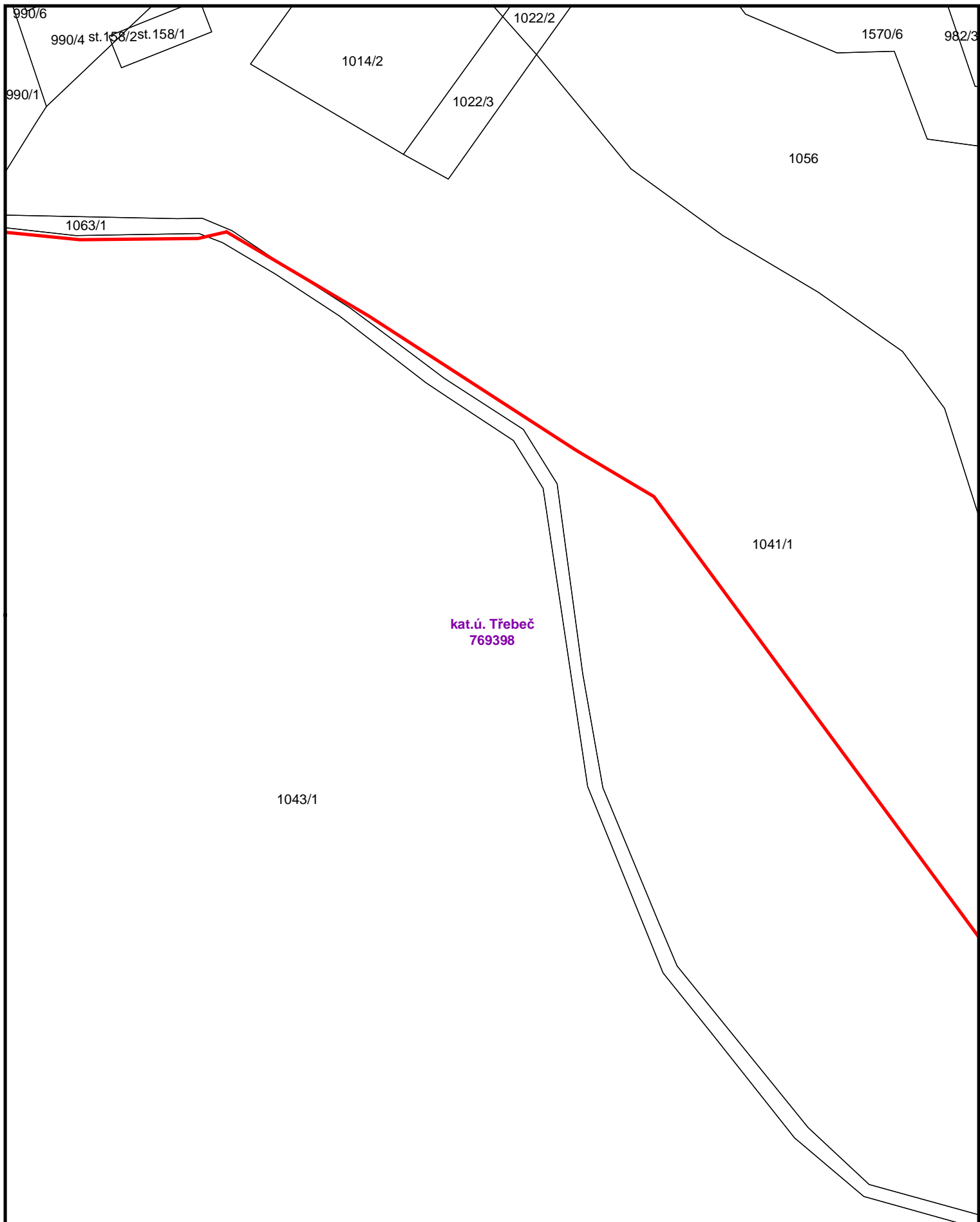
příloha 3b: Zákres ZCHÚ do katastrální mapy - list: 2

-  navržená hranice
-  navržené OP
-  hranice katastru






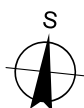
1:1 500

Mapový podklad:
katastrální mapy © ČÚZK



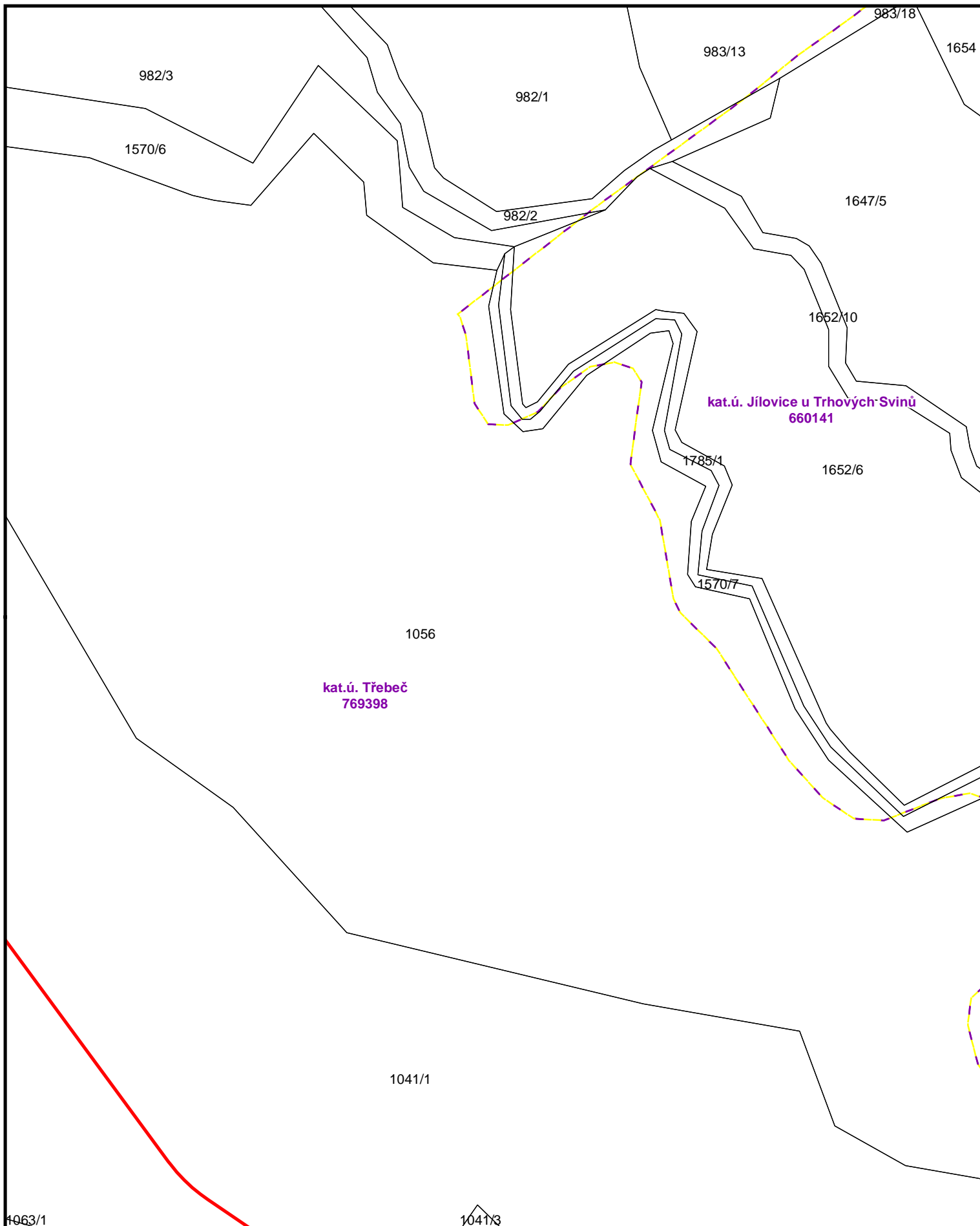
příloha 3b: Zákres ZCHÚ do katastrální mapy - list: 3

-  navržená hranice
-  navržené OP
-  hranice katastru



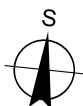
1:1 500

Mapový podklad:
katastrální mapy © ČÚZK



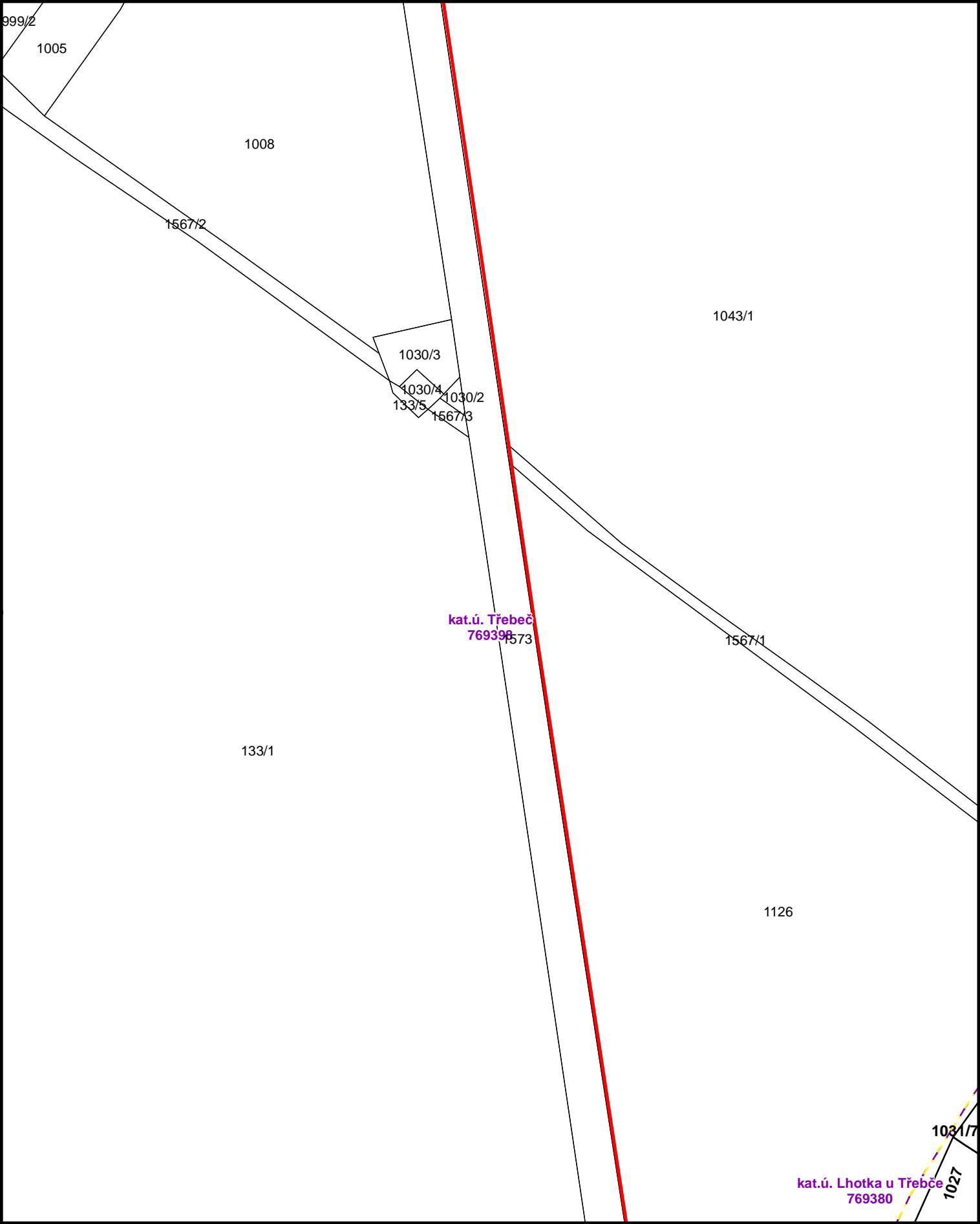
příloha 3b: Zákres ZCHÚ do katastrální mapy - list: 4

- navržená hranice
- navržené OP
- hranice katastru






1:1 500

Mapový podklad:
katastrální mapy © ČÚZK



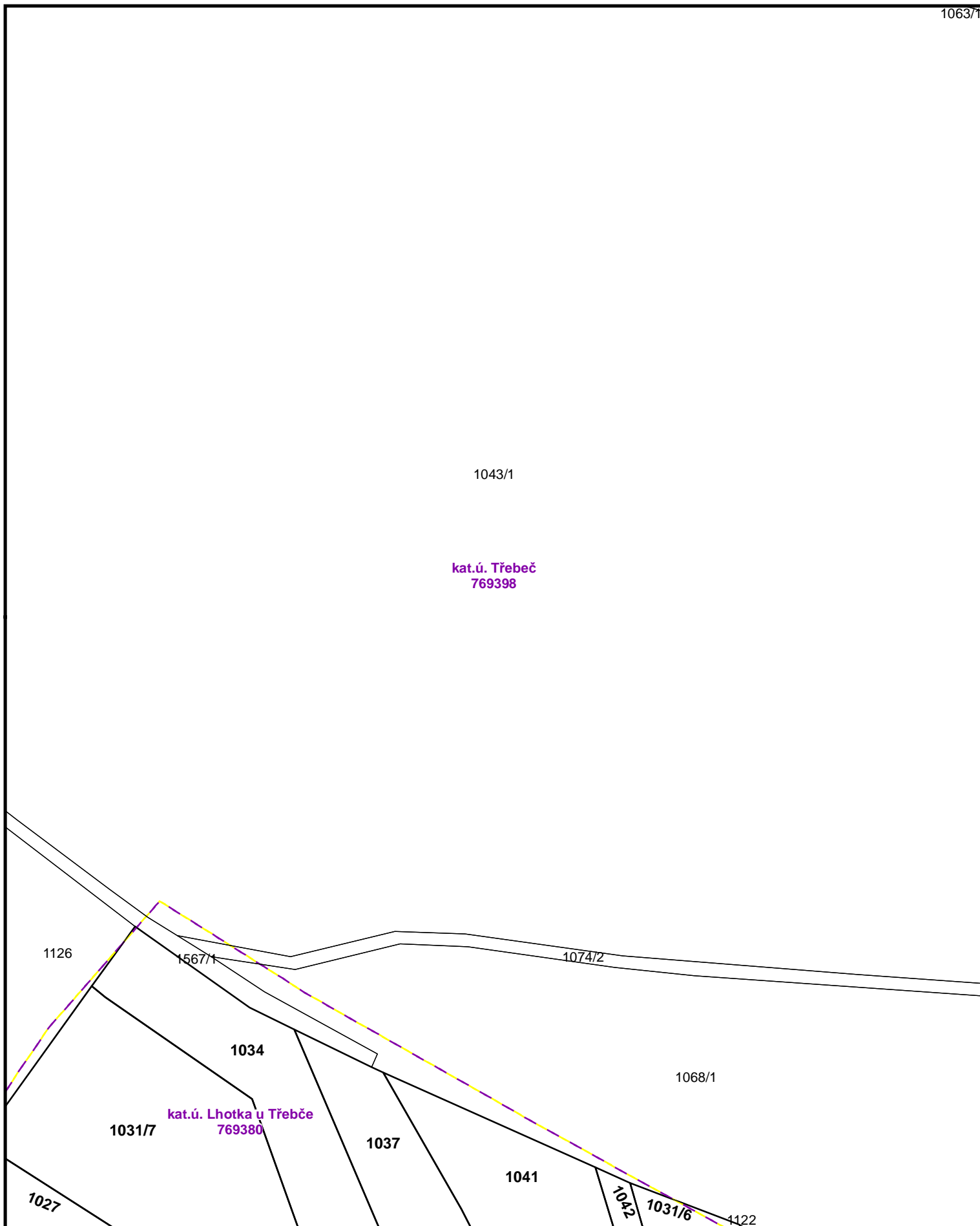
příloha 3b: Zákres ZCHÚ do katastrální mapy - list: 5

-  navržená hranice
-  navržené OP
-  hranice katastru






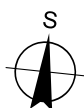
1:1 500

Mapový podklad:
katastrální mapy © ČÚZK



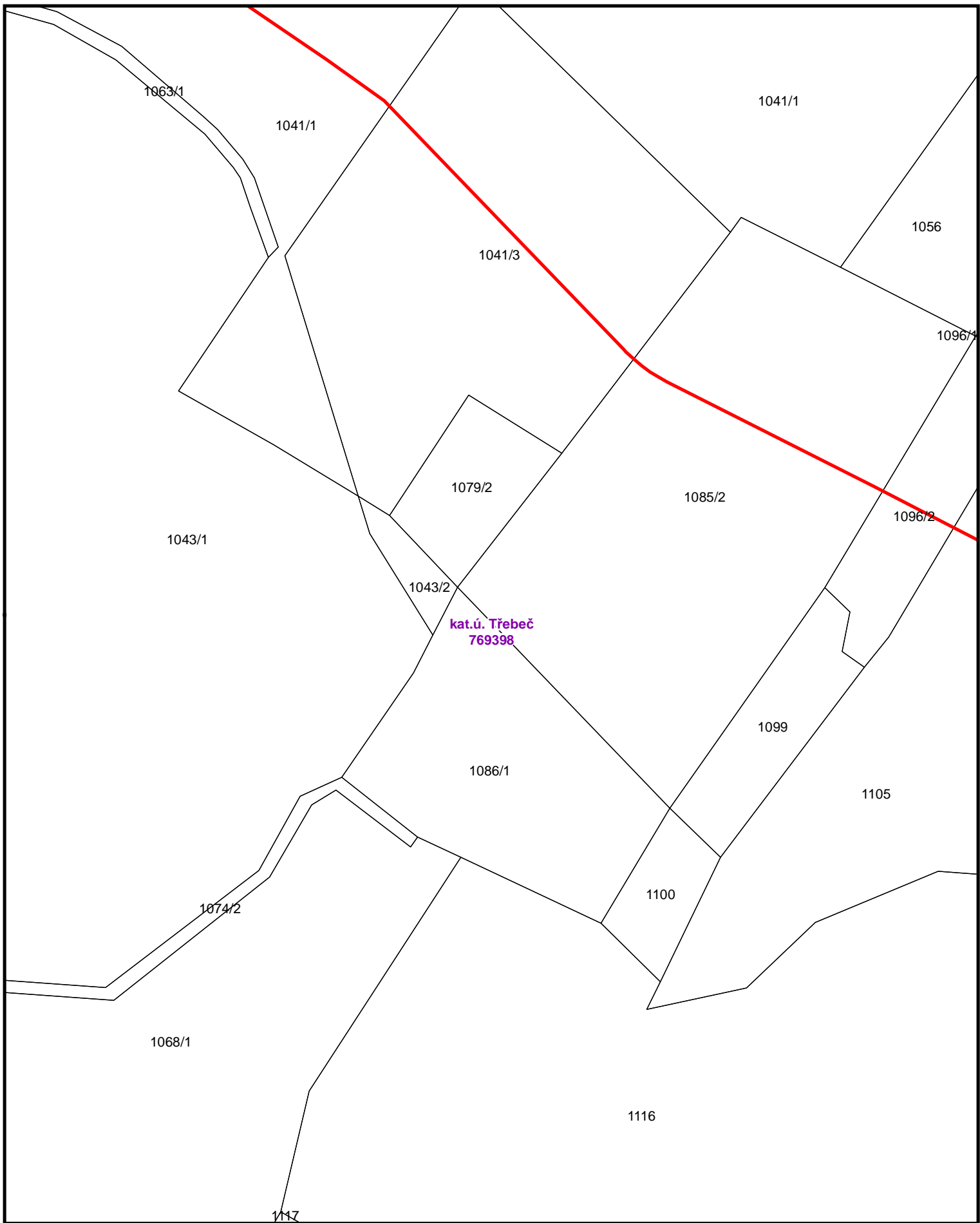
příloha 3b: Zákres ZCHÚ do katastrální mapy - list: 6

-  navržená hranice
-  navržené OP
-  hranice katastru






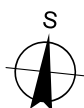
1:1 500

Mapový podklad:
katastrální mapy © ČÚZK



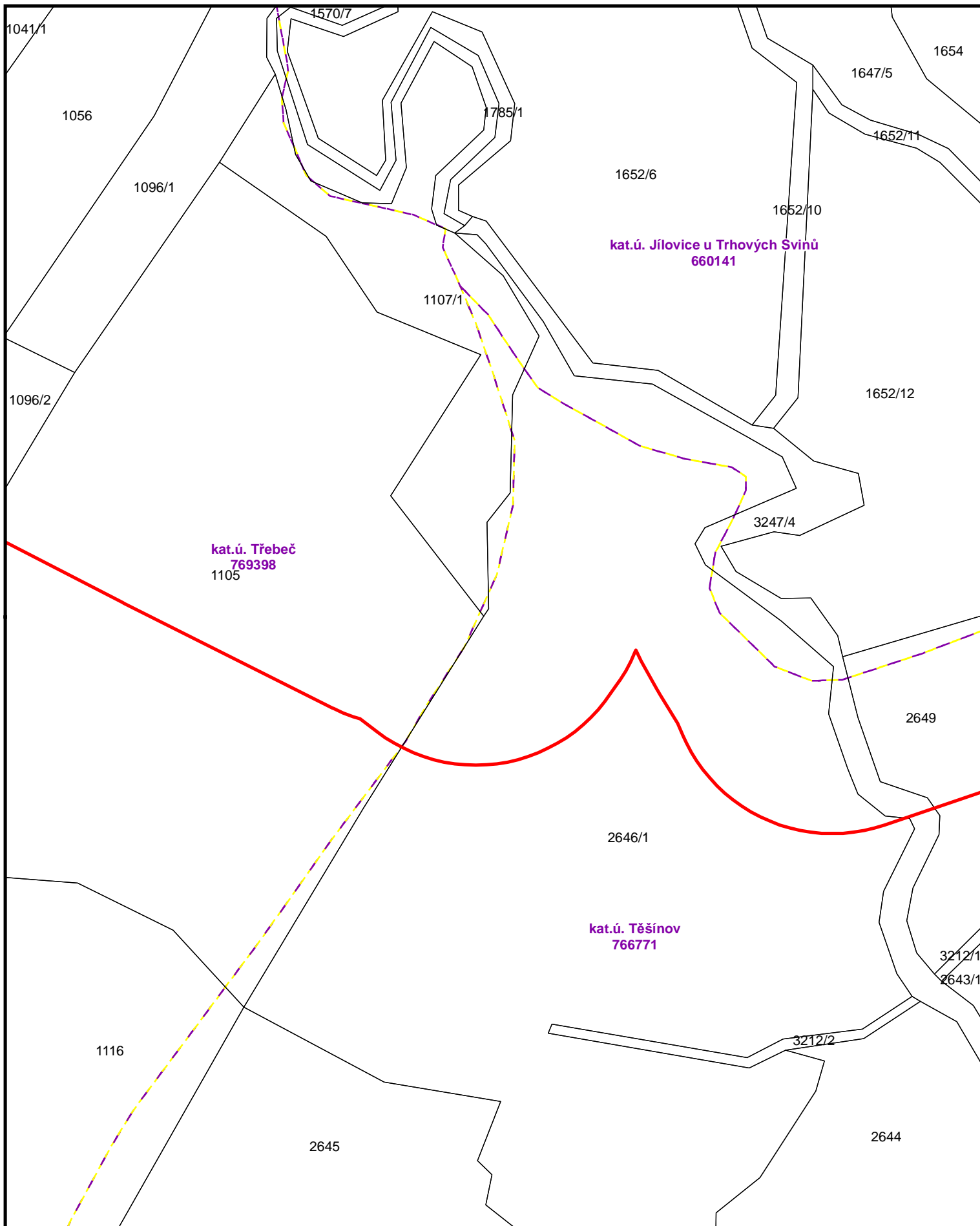
příloha 3b: Zákes ZCHÚ do katastrální mapy - list: 7

-  navržená hranice
-  navržené OP
-  hranice katastru



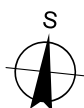
1:1 500

Mapový podklad:
katastrální mapy © ČÚZK



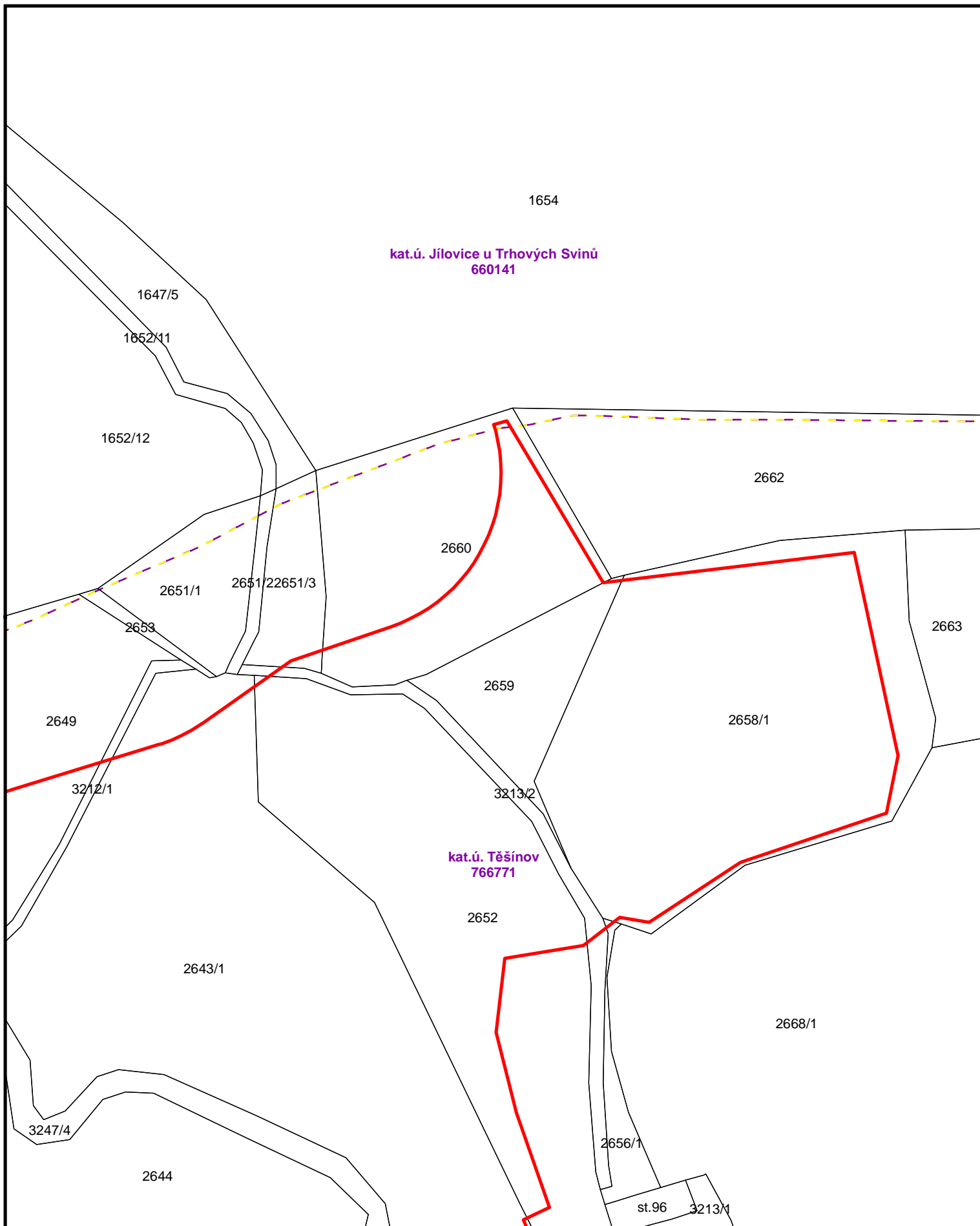
příloha 3b: Zákres ZCHÚ do katastrální mapy - list: 8

- navržená hranice
- navržené OP
- hranice katastru



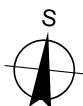
1:1 500

Mapový podklad:
katastrální mapy © ČÚZK



příloha 3b: Zákres ZCHÚ do katastrální mapy - list: 9




- navržená hranice
- navržené OP
- hranice katastru

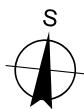


1:1 500

Mapový podklad:
katastrální mapy © ČÚZK

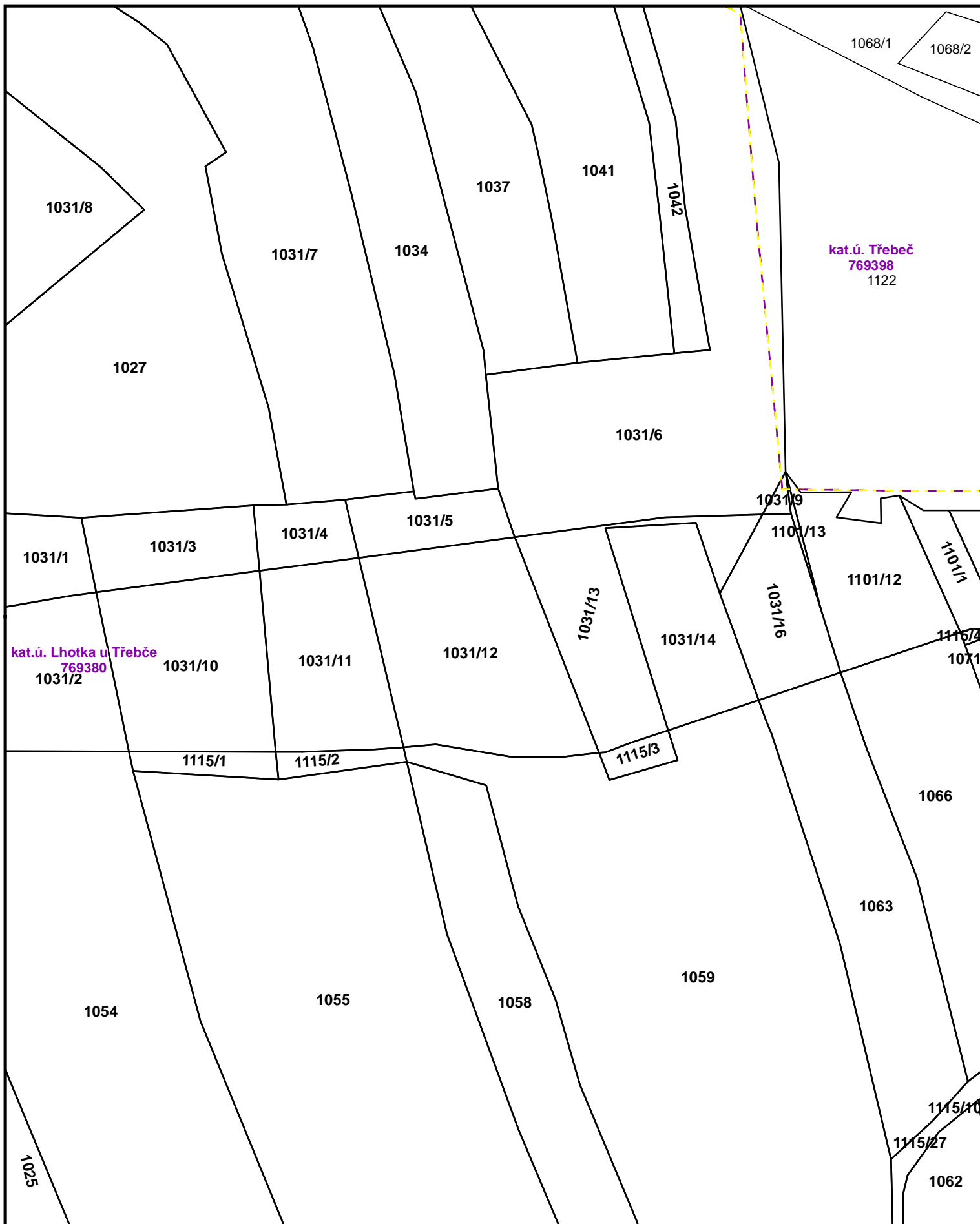
příloha 3b: Zákes ZCHÚ do katastrální mapy - list: 10

-  navržená hranice
 navržené OP
 hranice katastru



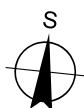
1:1 500

Mapový podklad:
katastrální mapy © ČÚZK



příloha 3b: Zákres ZCHÚ do katastrální mapy - list: 11




- navržená hranice
- navržené OP
- hranice katastru

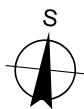


1:1 500

Mapový podklad:
katastrální mapy © ČÚZK

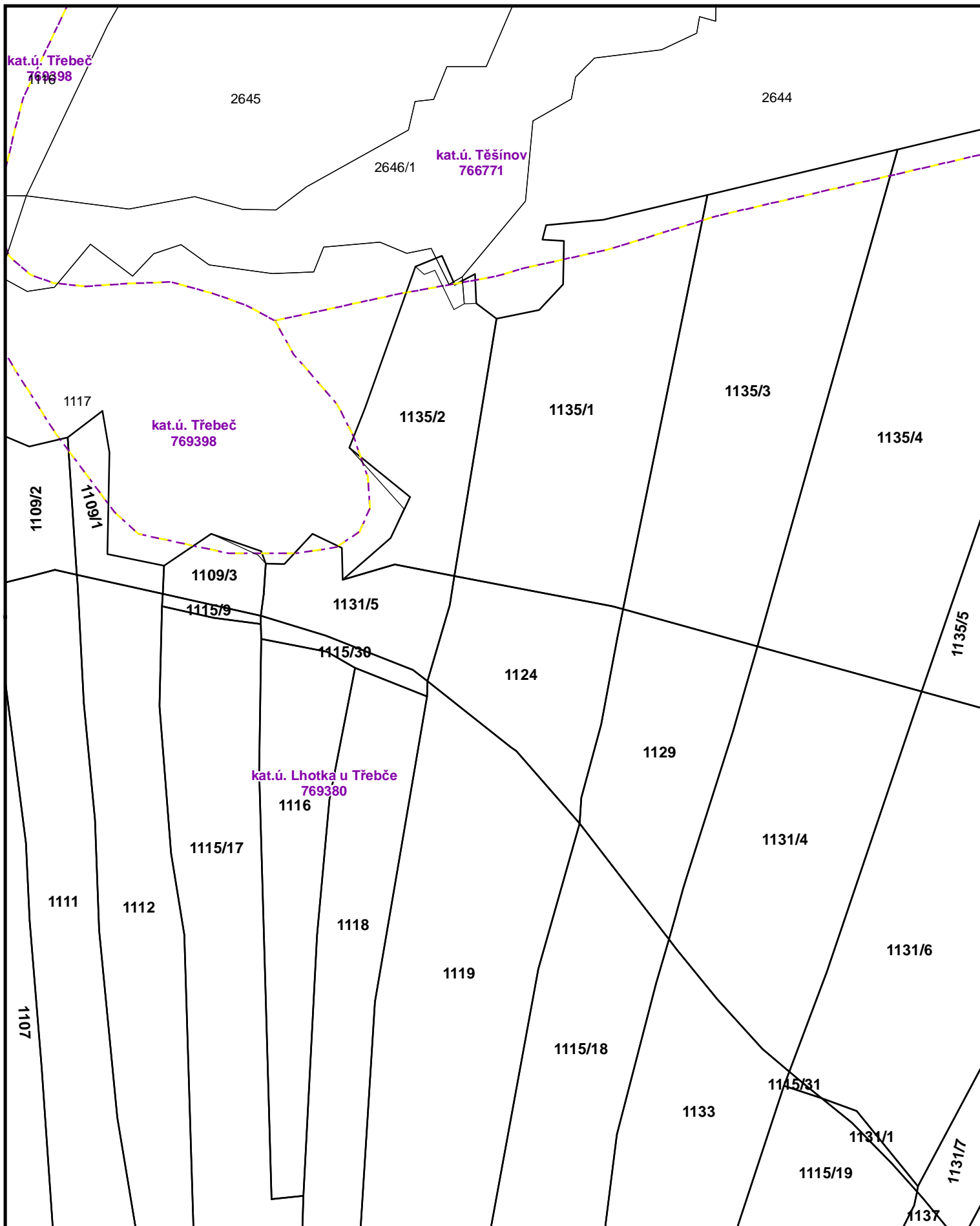
příloha 3b: Zákes ZCHÚ do katastrální mapy - list: 12

-  navržená hranice
 navržené OP
 hranice katastru



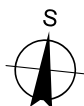
1:1 500

Mapový podklad:
katastrální mapy © ČÚZK



příloha 3b: Zákres ZCHÚ do katastrální mapy - list: 13




- navržená hranice
- navržené OP
- hranice katastru

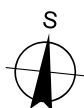


1:1 500

Mapový podklad:
katastrální mapy © ČÚZK

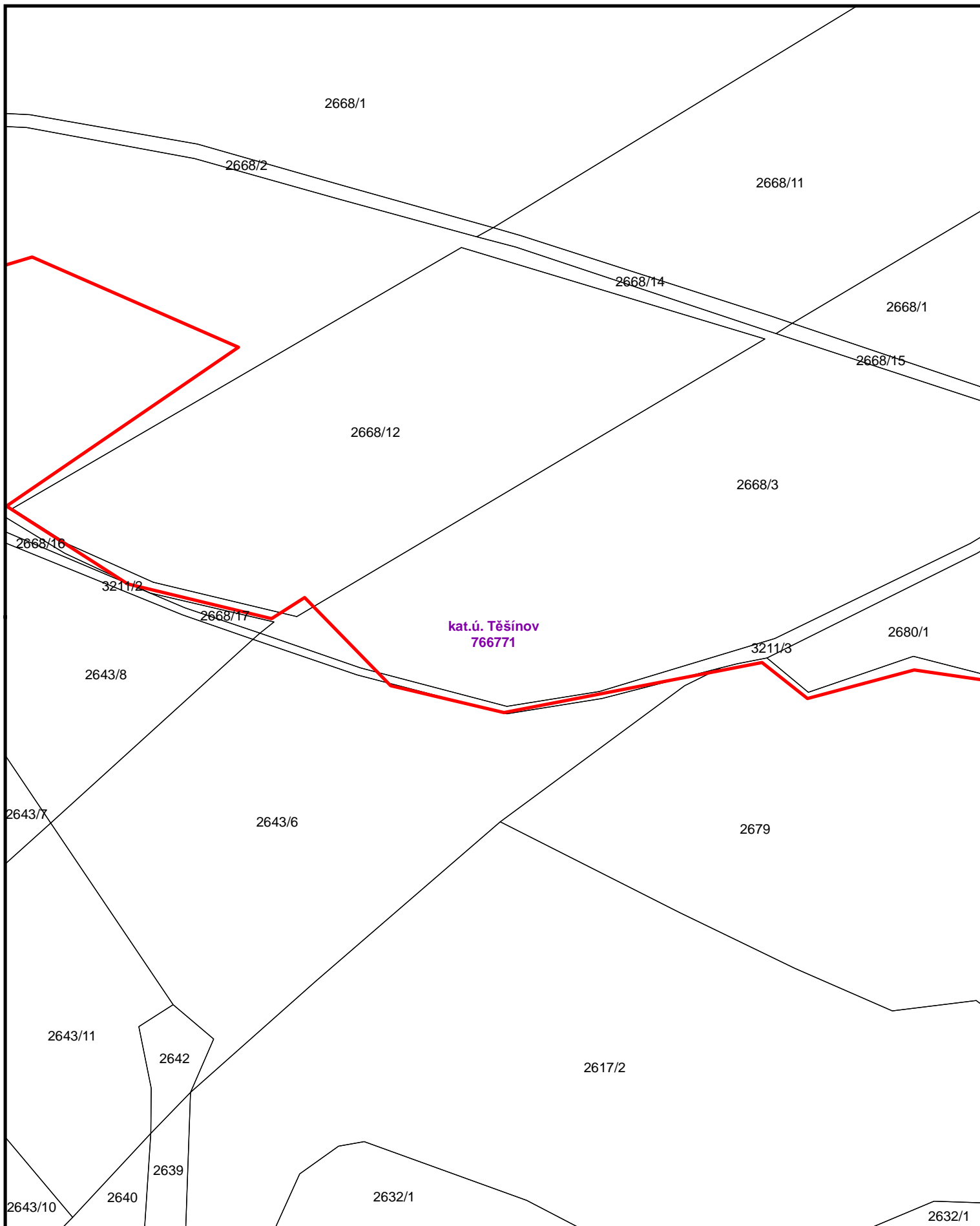
příloha 3b: Zákes ZCHÚ do katastrální mapy - list: 14

-  navržená hranice
 navržené OP
 hranice katastru






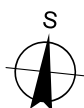
1:1 500

Mapový podklad:
katastrální mapy © ČÚZK



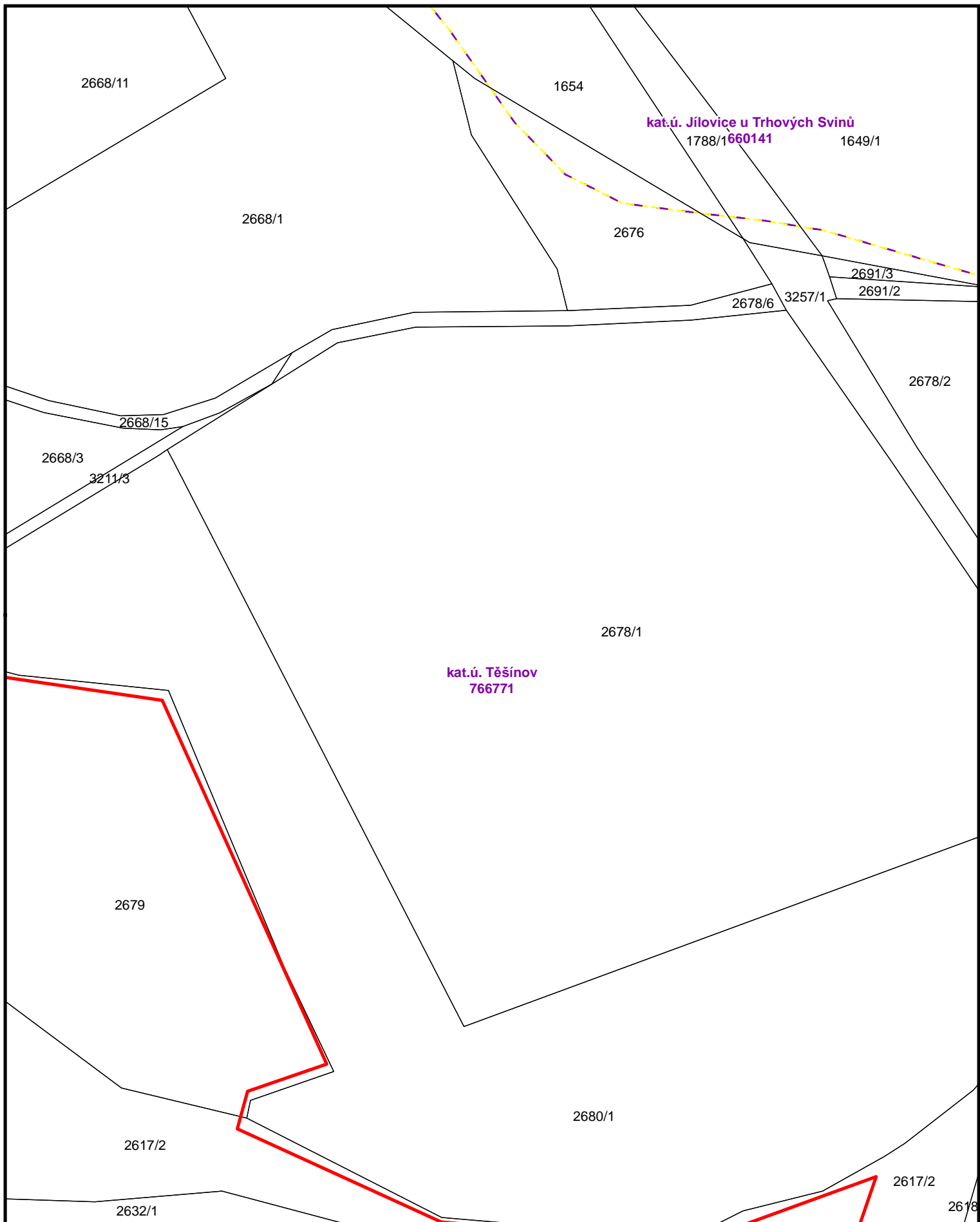
příloha 3b: Zákres ZCHÚ do katastrální mapy - list: 15

-  navržená hranice
-  navržené OP
-  hranice katastru



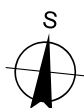
1:1 500

Mapový podklad:
katastrální mapy © ČÚZK



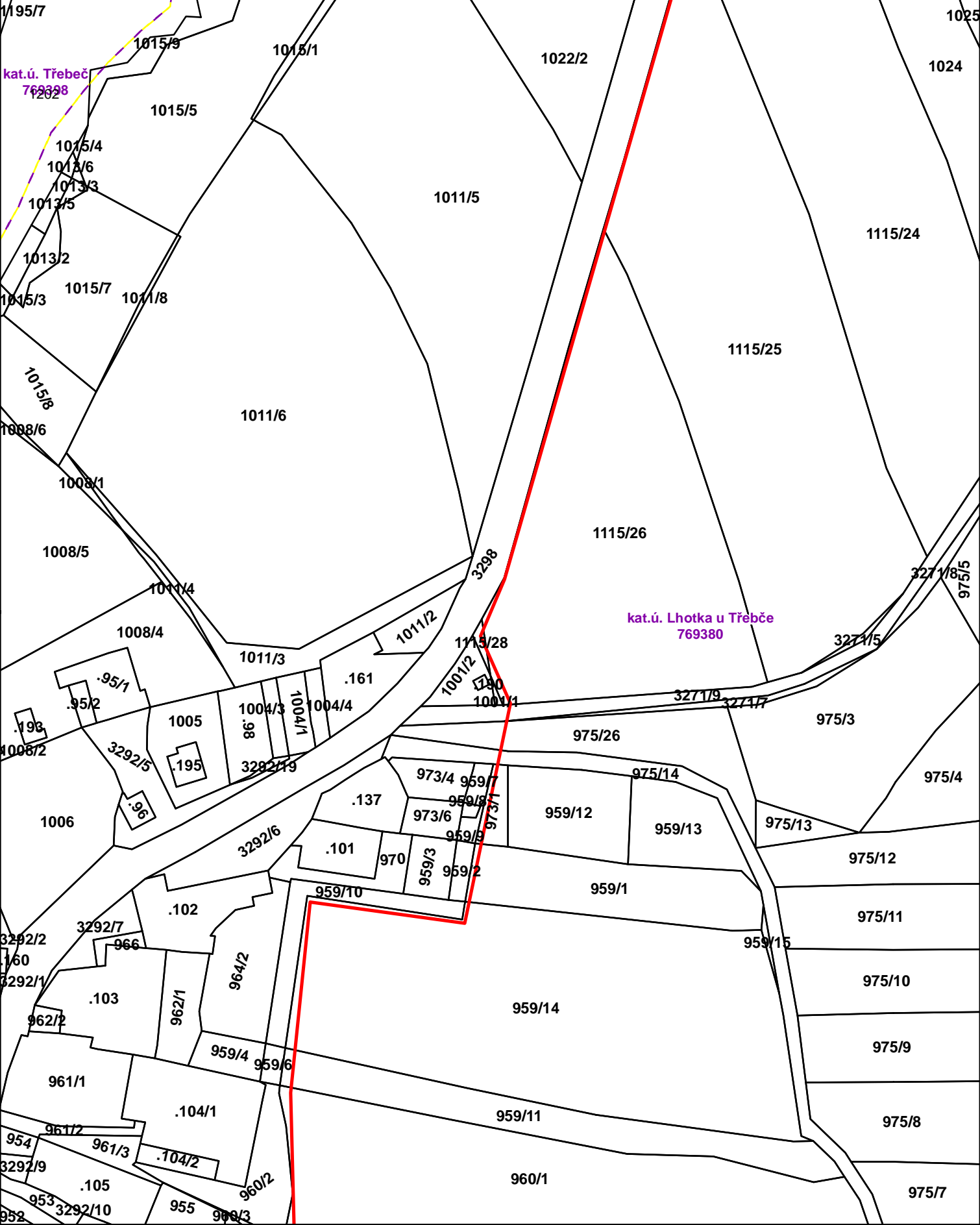
příloha 3b: Zákres ZCHÚ do katastrální mapy - list: 16

- navržená hranice
- navržené OP
- hranice katastru






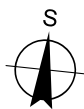
1:1 500

Mapový podklad:
katastrální mapy © ČÚZK



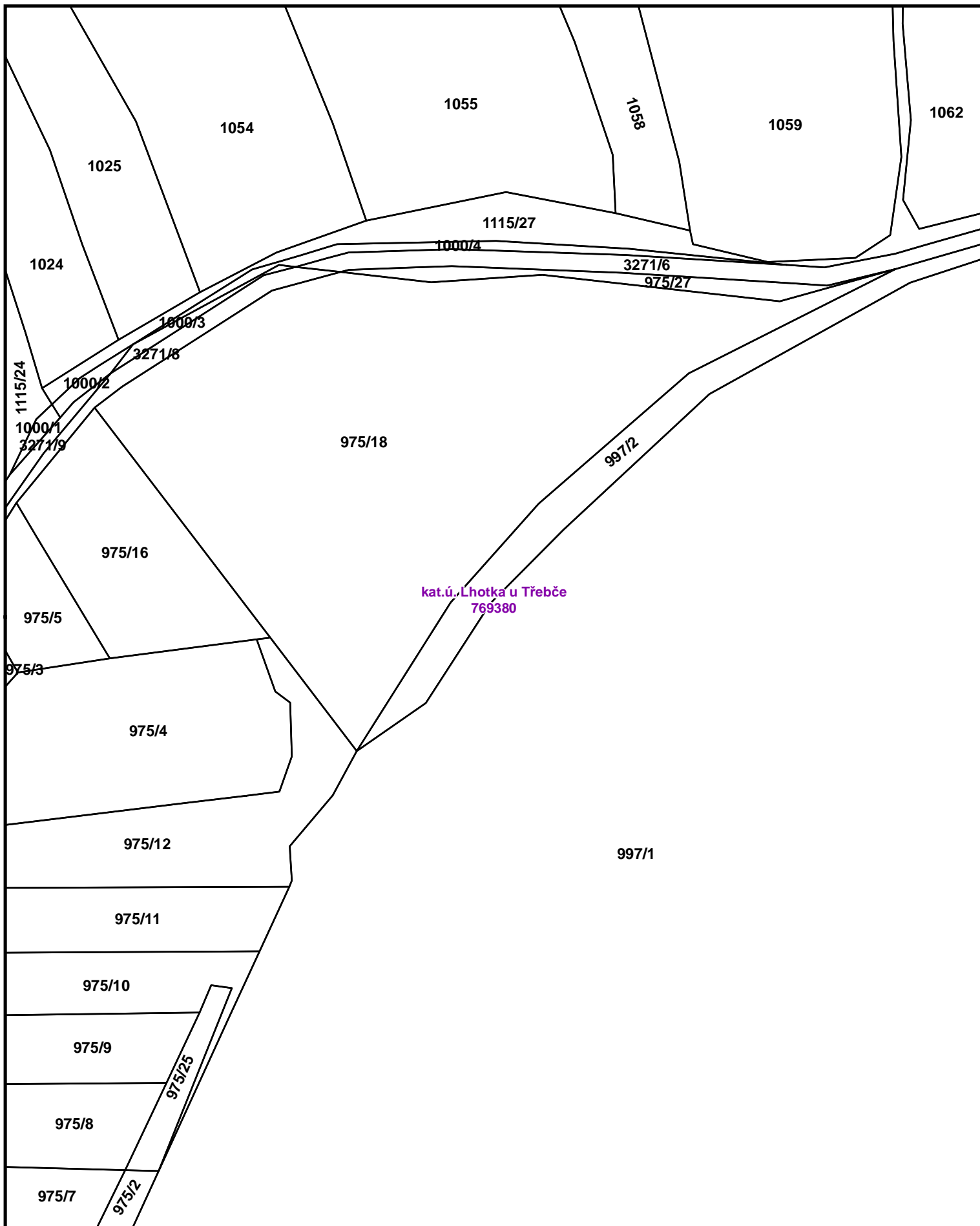
příloha 3b: Zákes ZCHÚ do katastrální mapy - list: 17

-  navrhovaná hranice
 navrhované OP
 hranice katastru



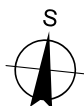
1:1 500

Mapový podklad:
katastrální mapy © ČÚZK



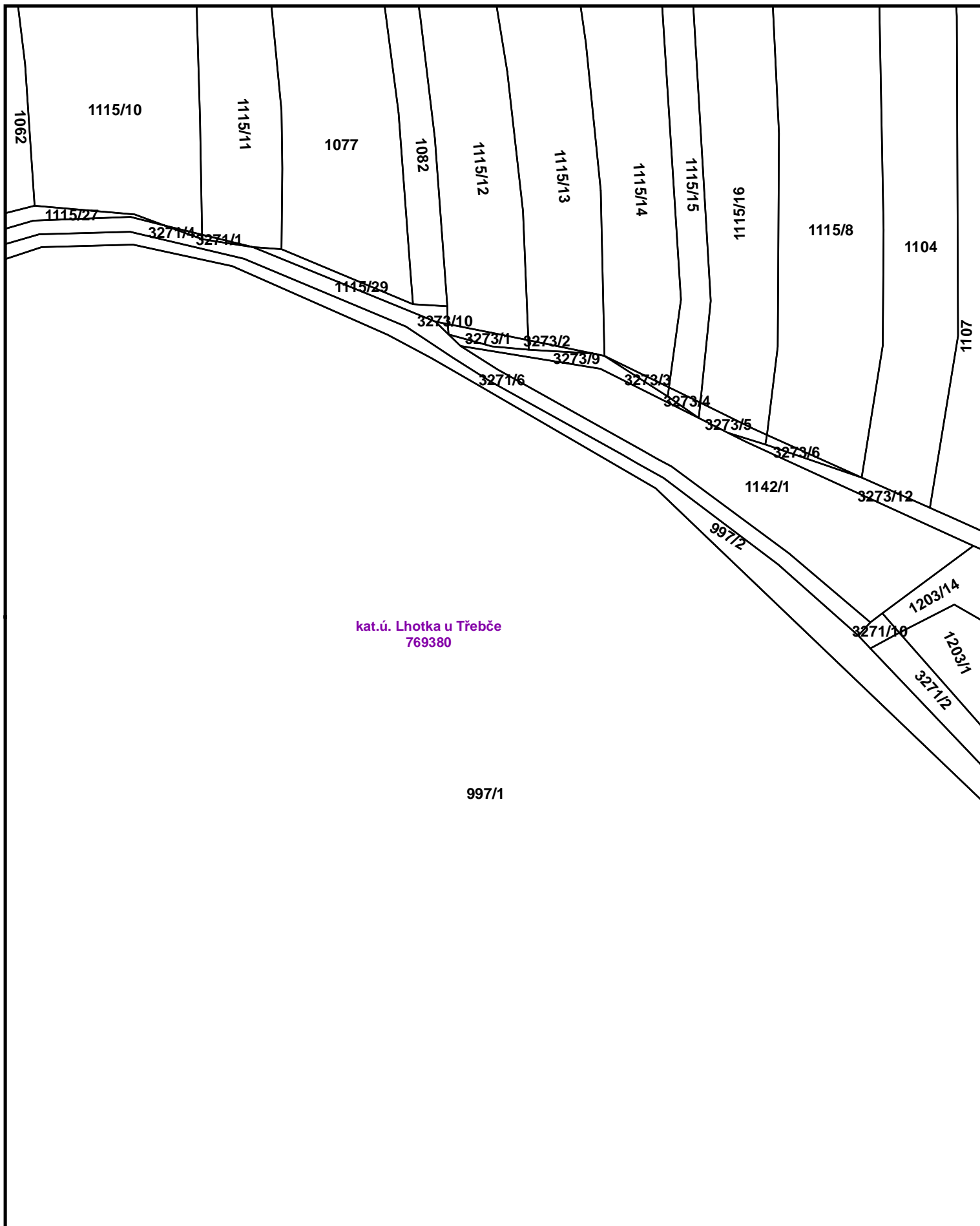
příloha 3b: Zákres ZCHÚ do katastrální mapy - list: 18

- navržená hranice
- navržené OP
- hranice katastru



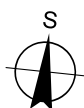
1:1 500

Mapový podklad:
katastrální mapy © ČÚZK



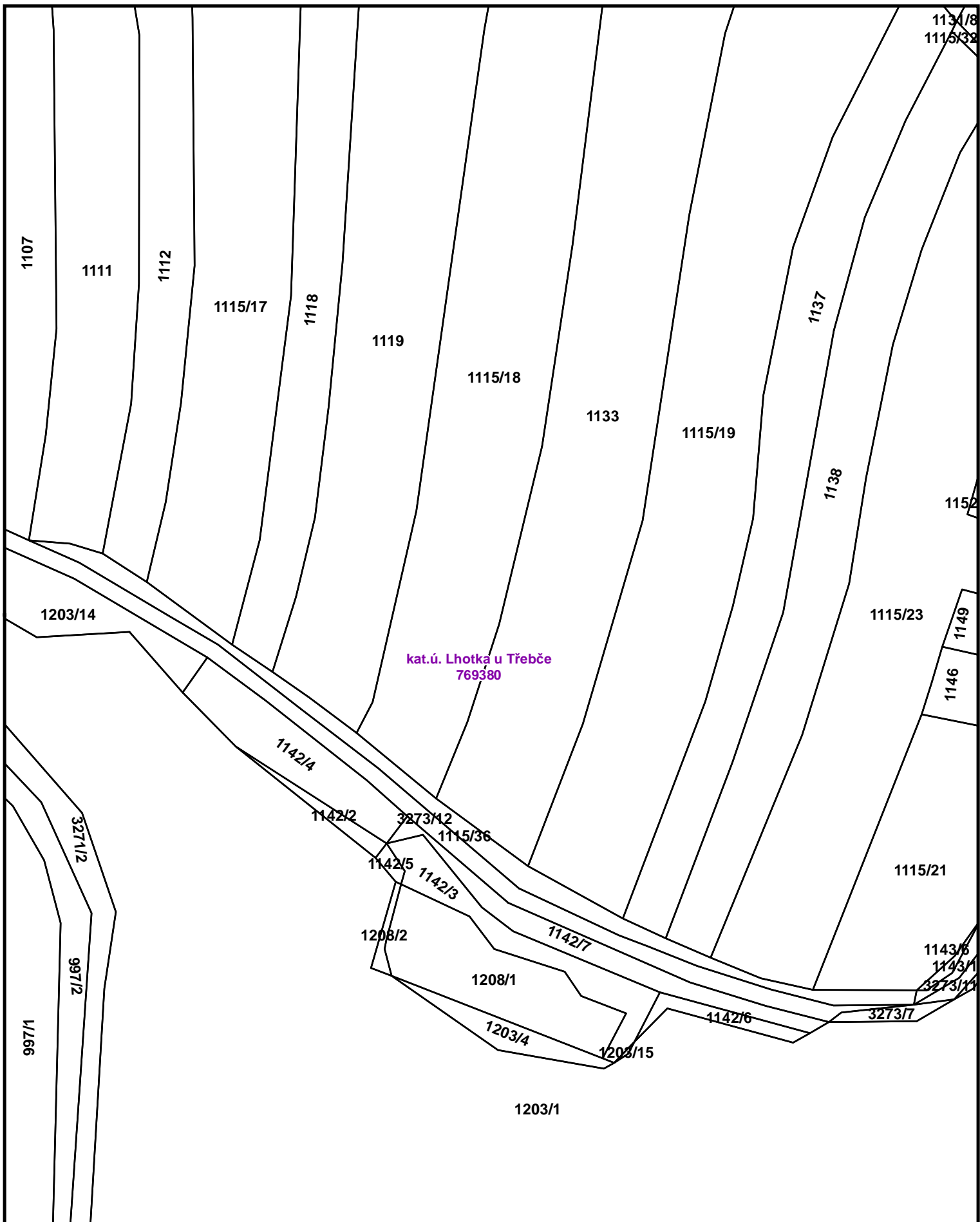
příloha 3b: Zákres ZCHÚ do katastrální mapy - list: 19

- navržená hranice
- navržené OP
- hranice katastru






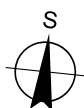
1:1 500

Mapový podklad:
katastrální mapy © ČÚZK



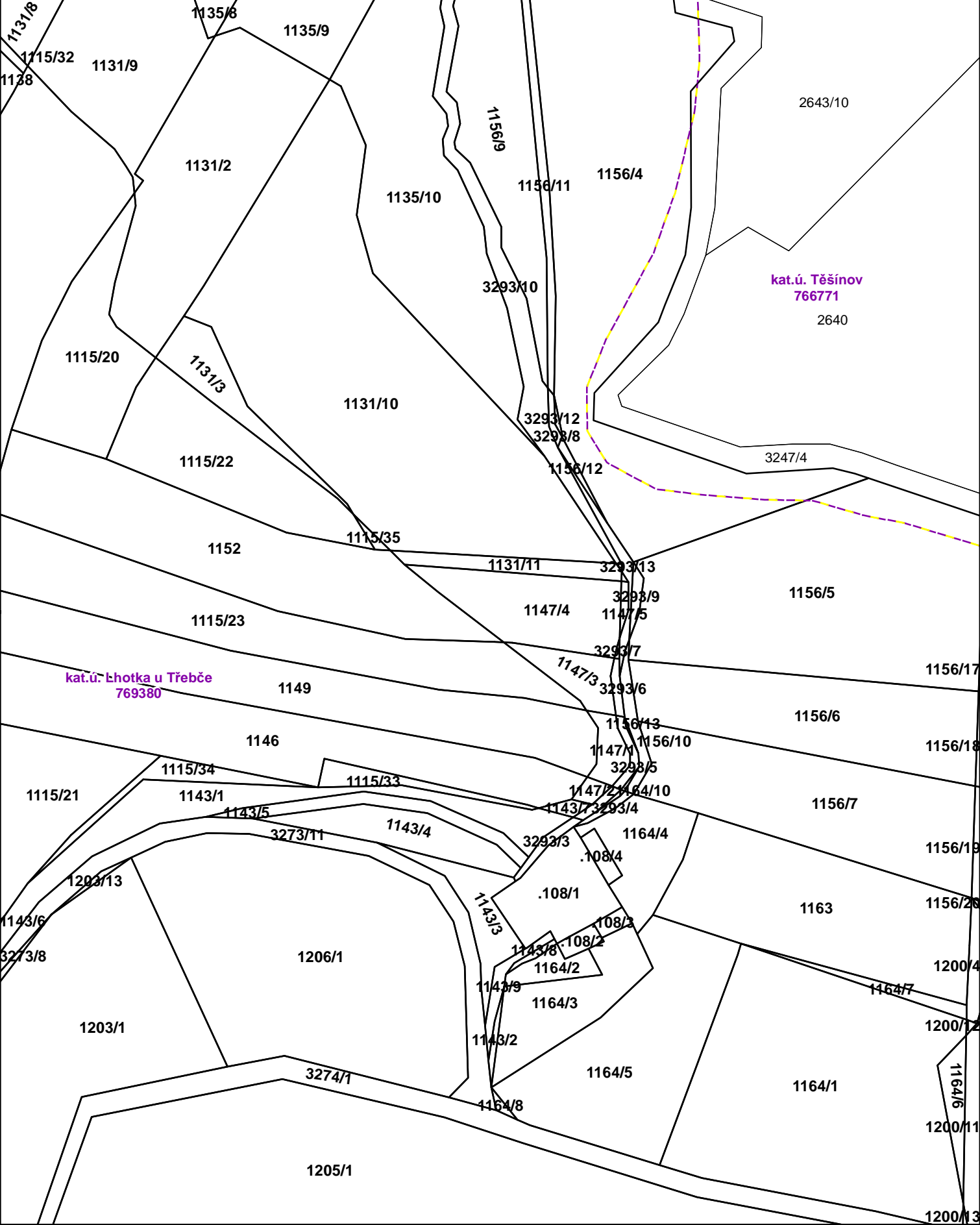
příloha 3b: Zákres ZCHÚ do katastrální mapy - list: 20

-  navržená hranice
-  navržené OP
-  hranice katastru

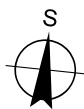
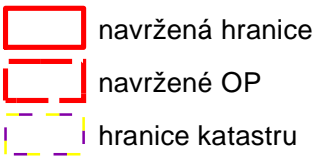


1:1 500

Mapový podklad:
katastrální mapy © ČÚZK

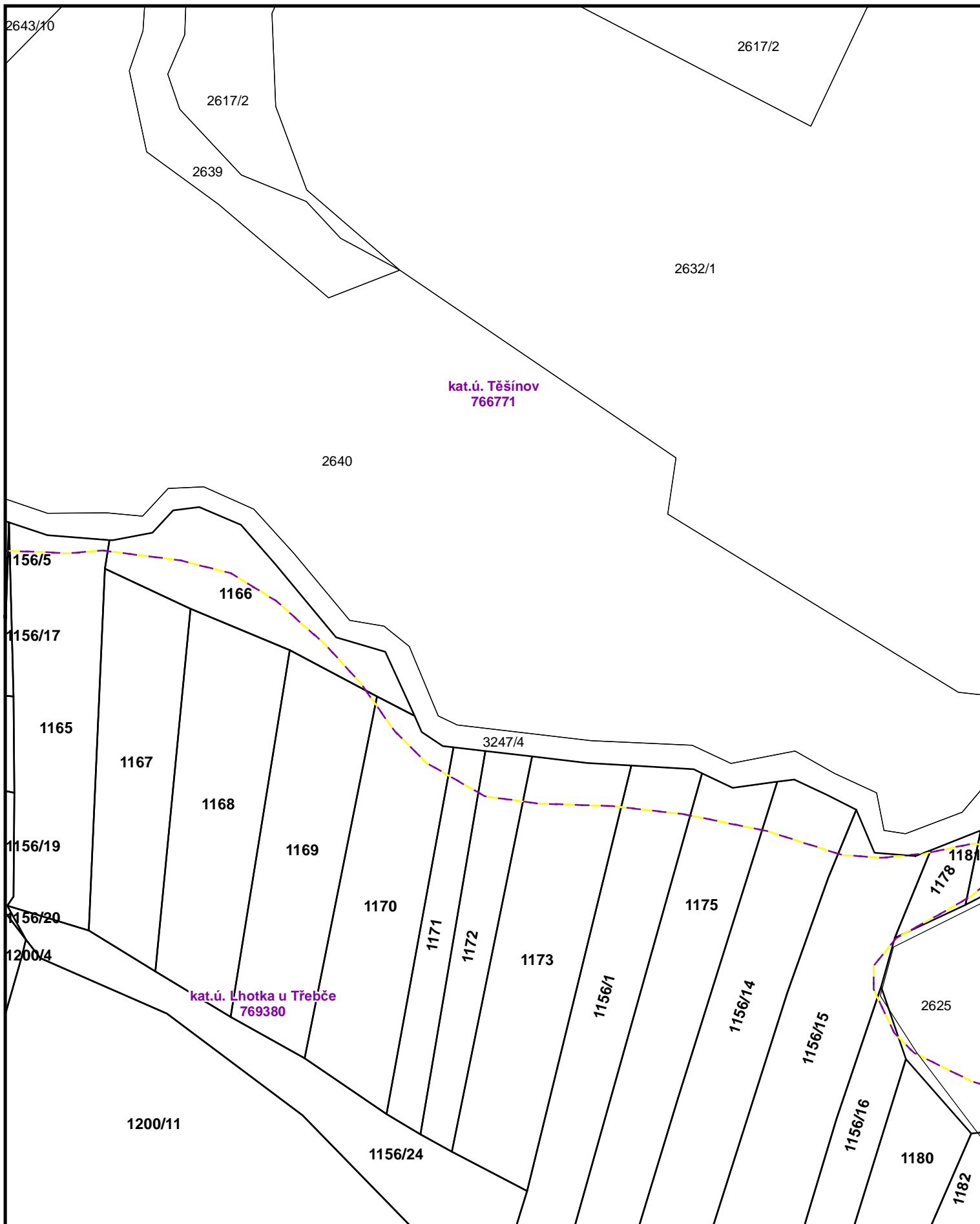


příloha 3b: Zákes ZCHÚ do katastrální mapy - list: 21



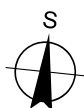
1:1 500

Mapový podklad:
katastrální mapy © ČÚZK



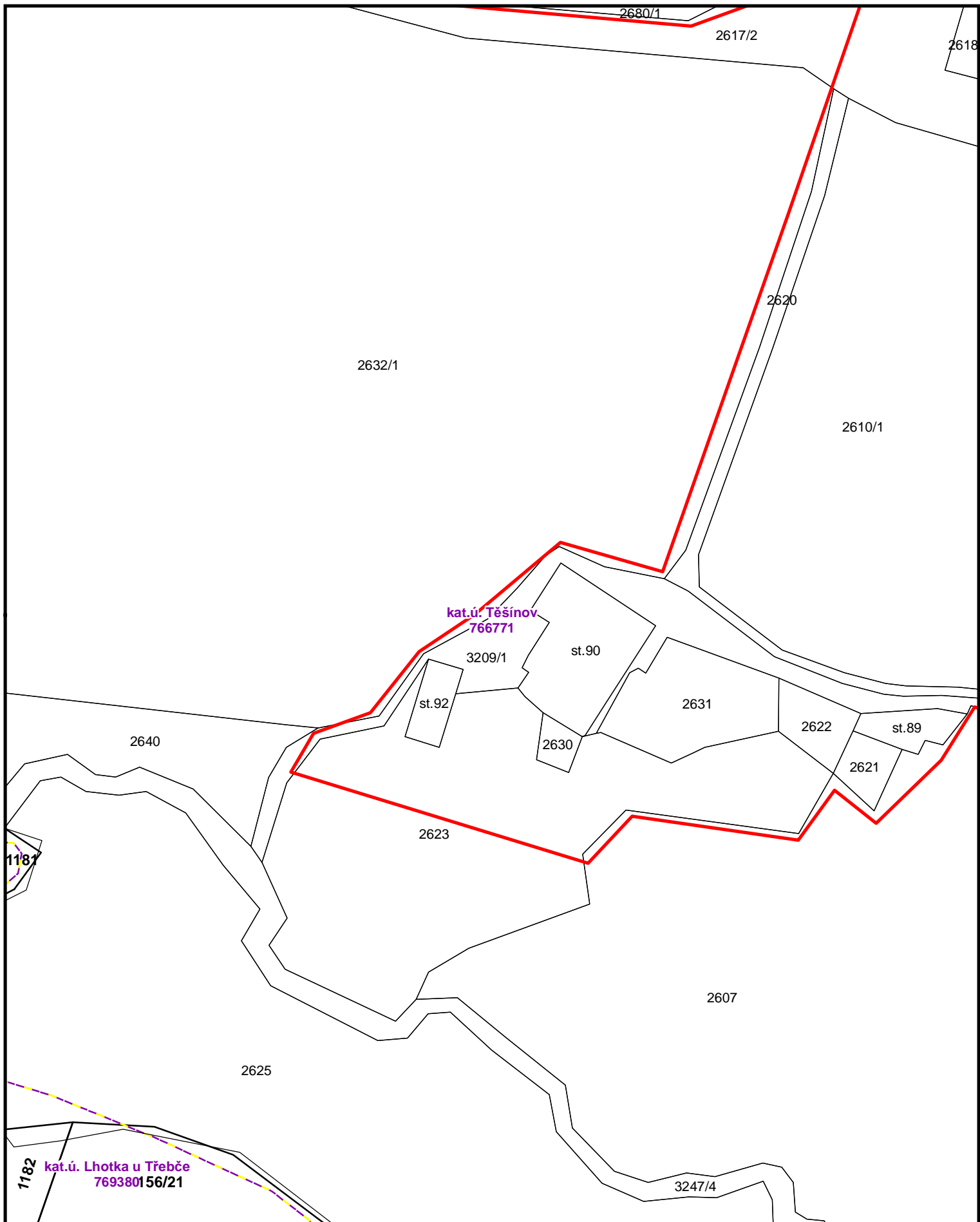
příloha 3b: Zákres ZCHÚ do katastrální mapy - list: 22

- navržená hranice
- navržené OP
- hranice katastru



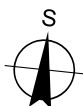
1:1 500

Mapový podklad:
katastrální mapy © ČÚZK



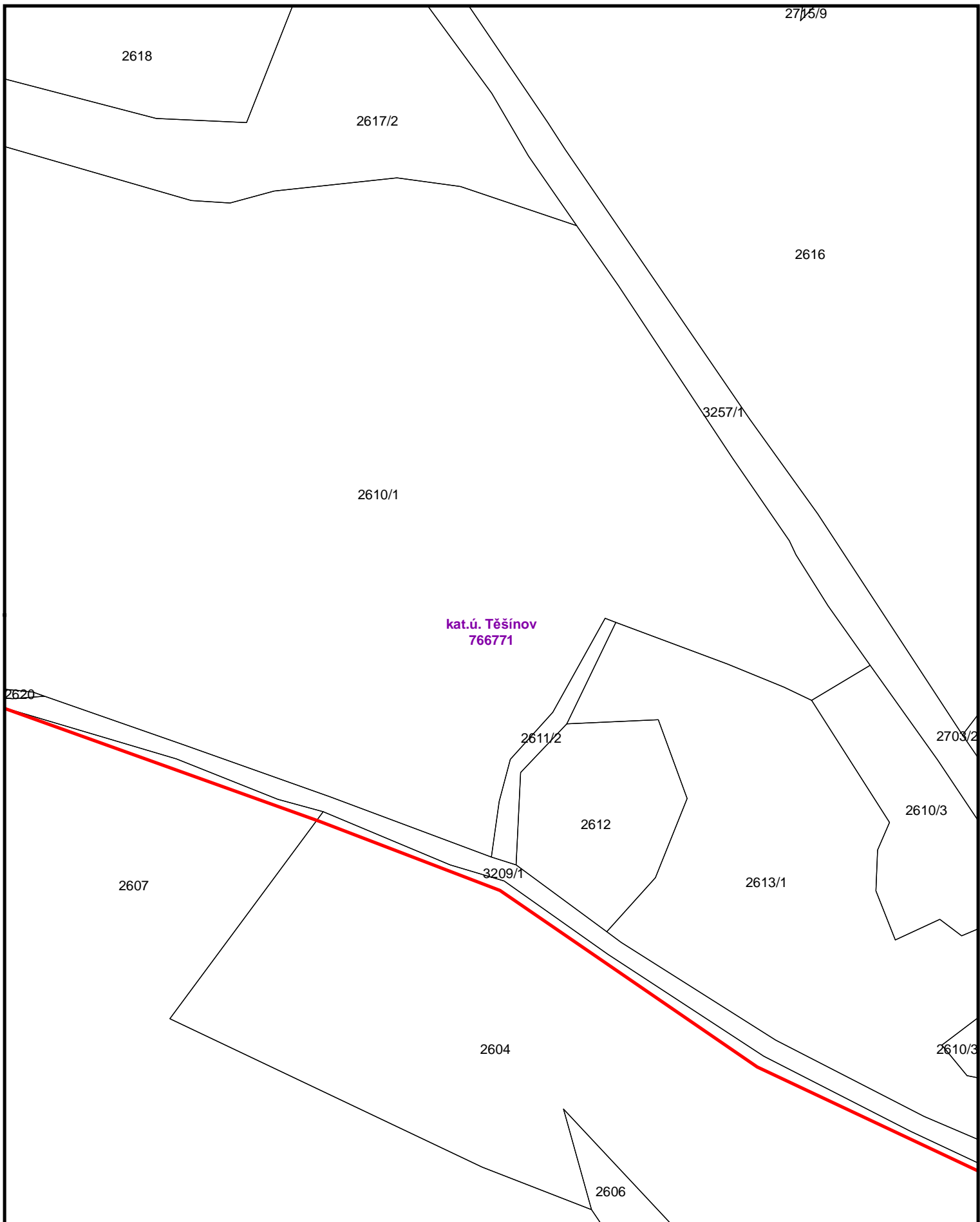
příloha 3b: Zákres ZCHÚ do katastrální mapy - list: 23

- navržená hranice
- navržené OP
- hranice katastru



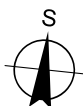
1:1 500

Mapový podklad:
katastrální mapy © ČÚZK



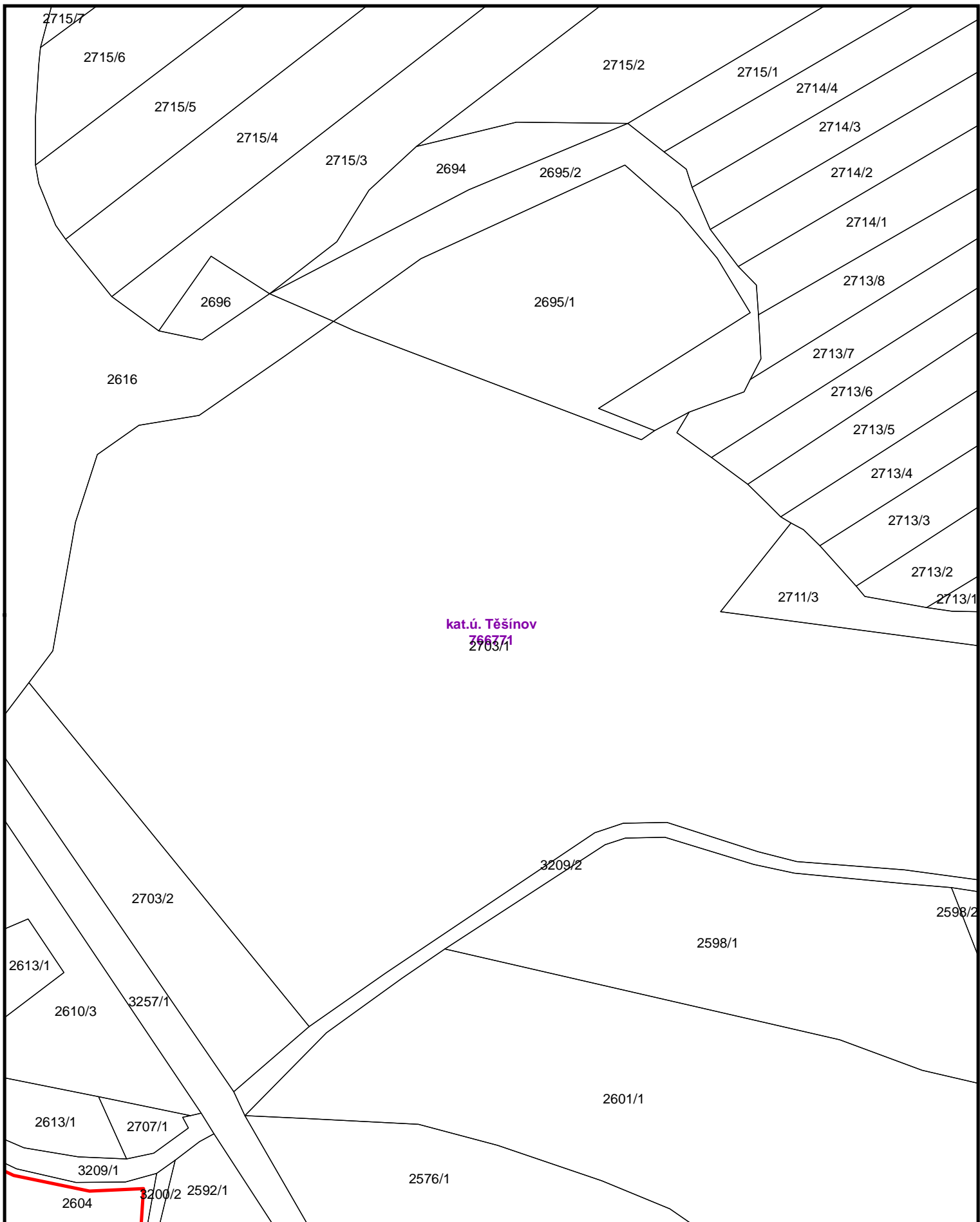
příloha 3b: Zákres ZCHÚ do katastrální mapy - list: 24

- navržená hranice
- navržené OP
- hranice katastru



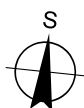
1:1 500

Mapový podklad:
katastrální mapy © ČÚZK



příloha 3b: Zákres ZCHÚ do katastrální mapy - list: 25




- navržená hranice
- navržené OP
- hranice katastru

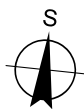


1:1 500

Mapový podklad:
katastrální mapy © ČÚZK

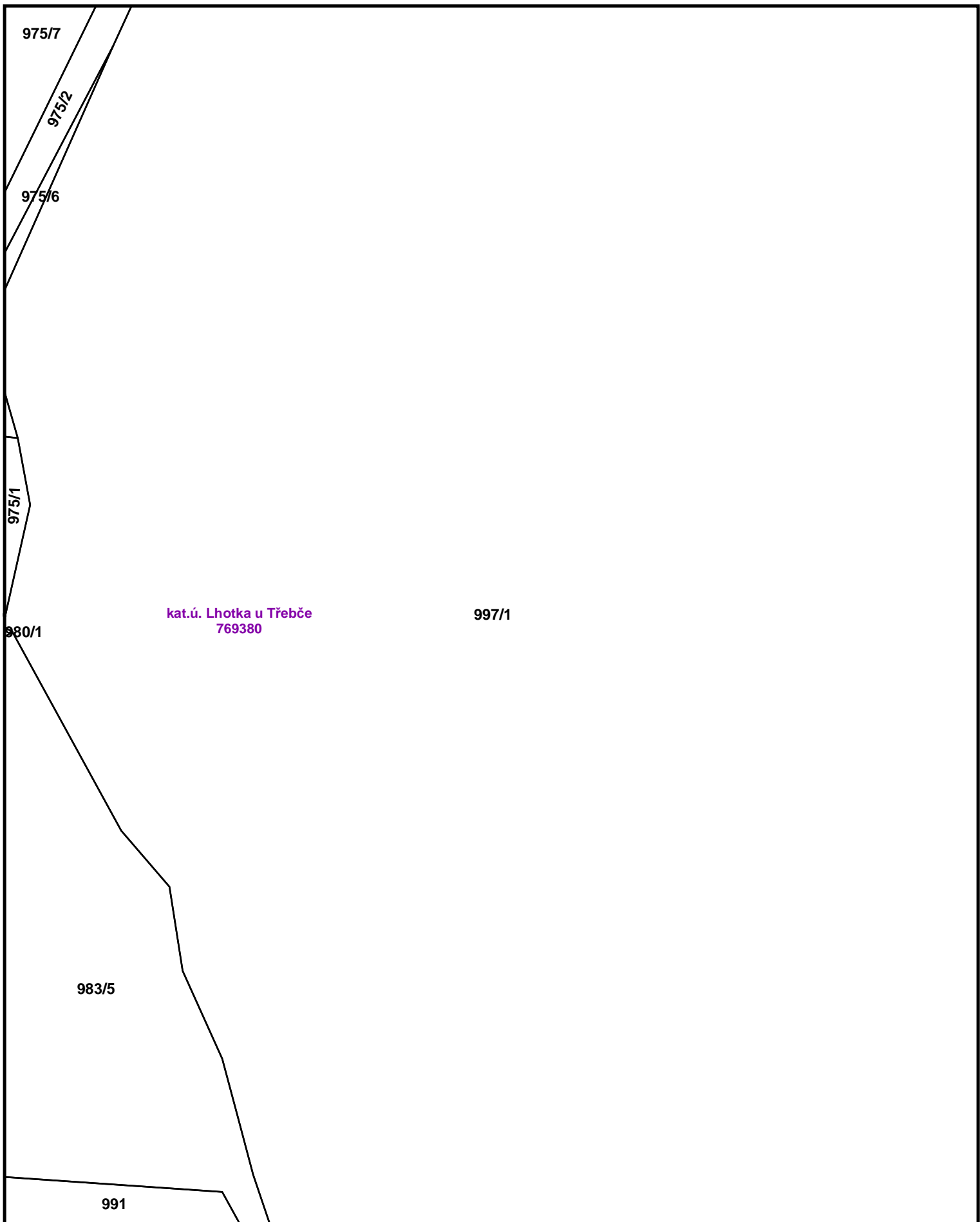
příloha 3b: Zákes ZCHÚ do katastrální mapy - list: 26

-  navržená hranice
 navržené OP
 hranice katastru






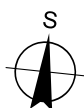
1:1 500

Mapový podklad:
katastrální mapy © ČÚZK



příloha 3b: Zákres ZCHÚ do katastrální mapy - list: 27

-  navržená hranice
-  navržené OP
-  hranice katastru

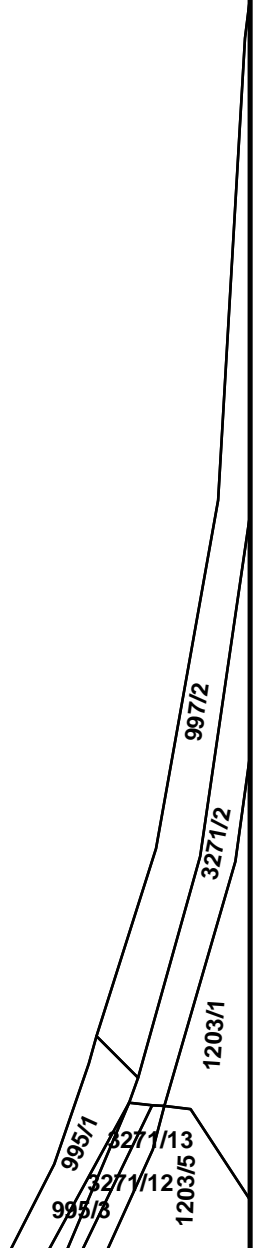


1:1 500




Mapový podklad:
katastrální mapy © ČÚZK

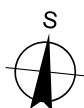
kat.ú. Lhotka u Třebče
769380

997/1



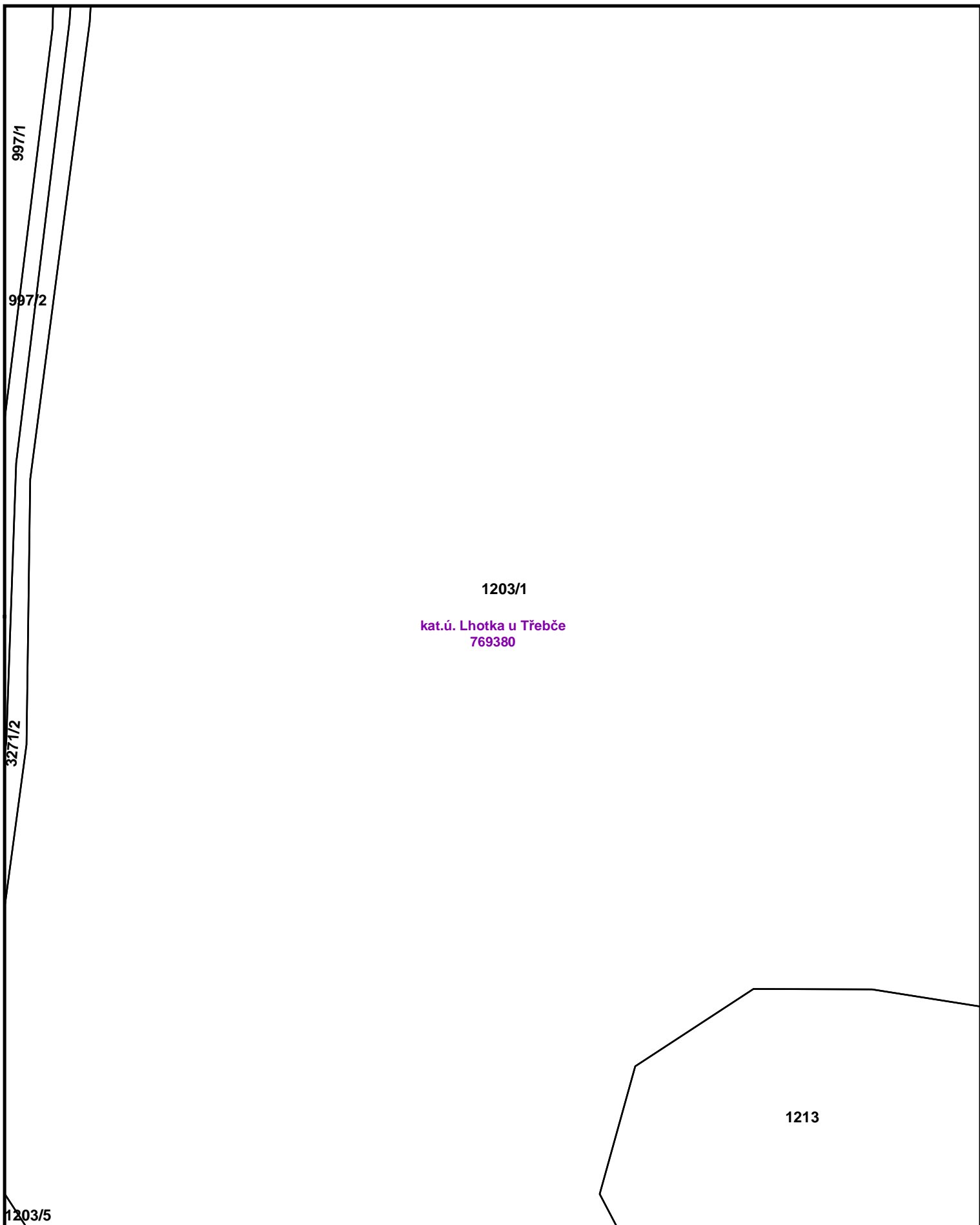
příloha 3b: Zákres ZCHÚ do katastrální mapy - list: 28

-  navržená hranice
-  navržené OP
-  hranice katastru






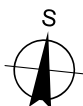
1:1 500

Mapový podklad:
katastrální mapy © ČÚZK



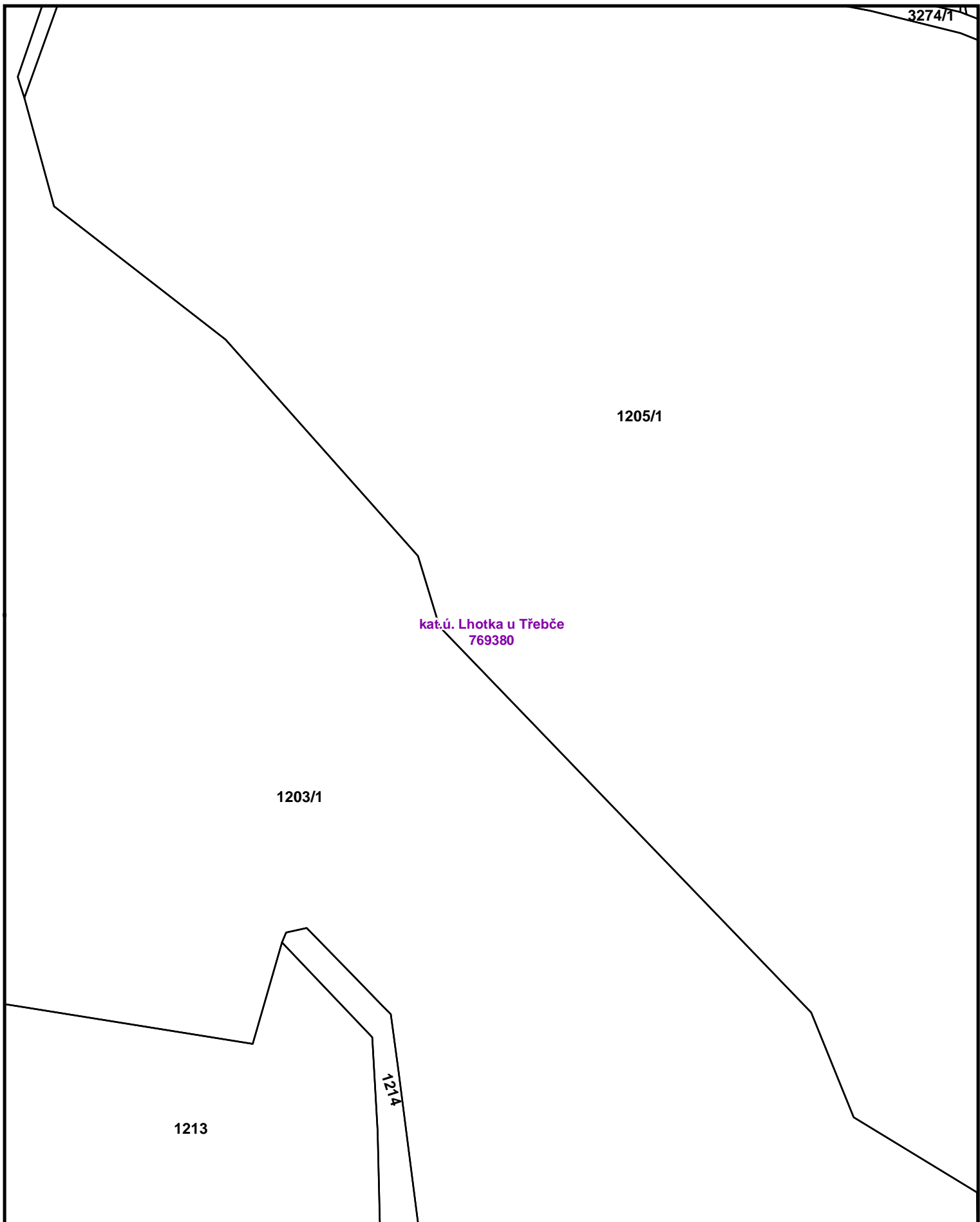
příloha 3b: Zákres ZCHÚ do katastrální mapy - list: 29

-  navržená hranice
-  navržené OP
-  hranice katastru






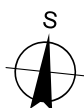
1:1 500

Mapový podklad:
katastrální mapy © ČÚZK



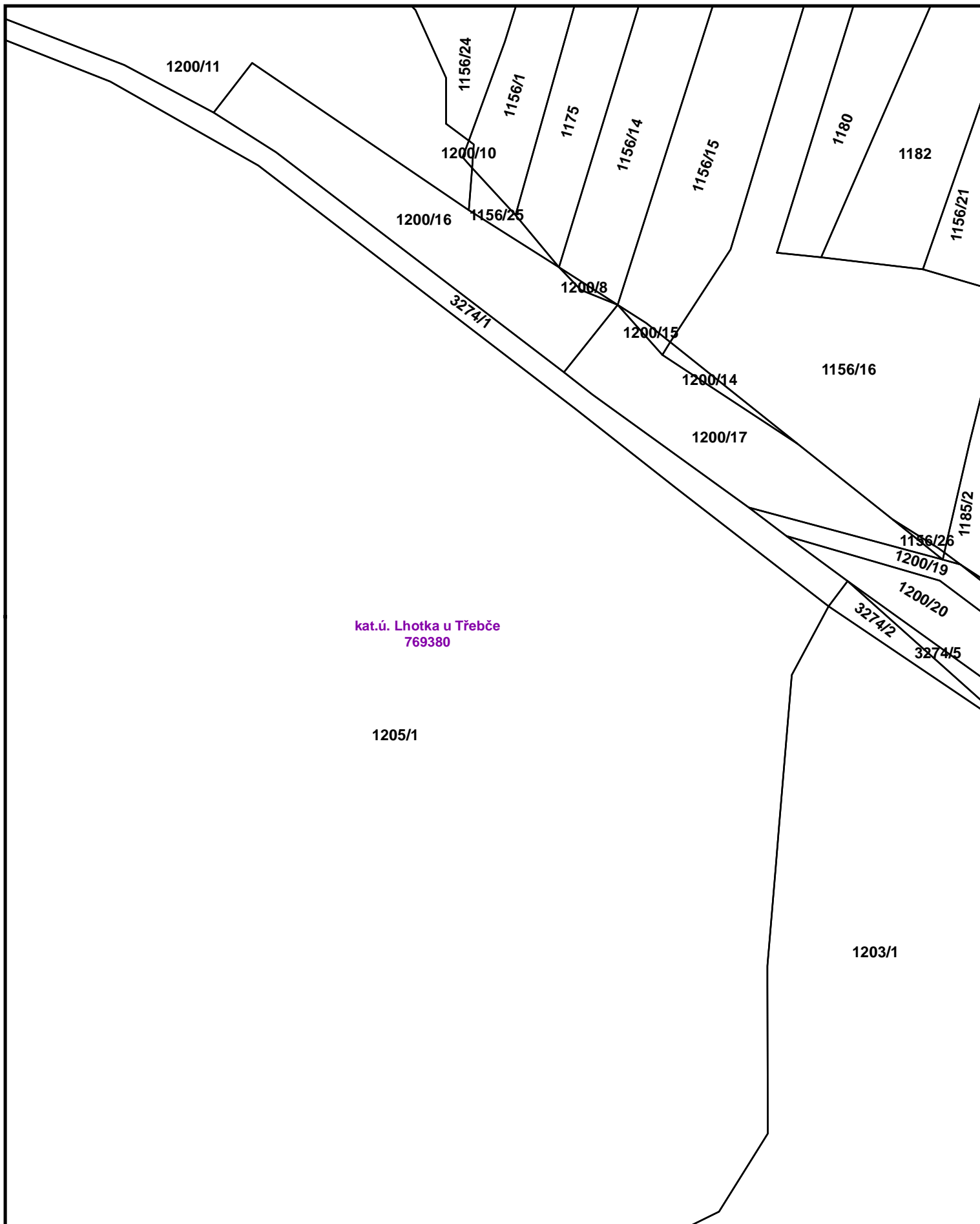
příloha 3b: Zákres ZCHÚ do katastrální mapy - list: 30

-  navržená hranice
-  navržené OP
-  hranice katastru



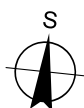
1:1 500

Mapový podklad:
katastrální mapy © ČÚZK



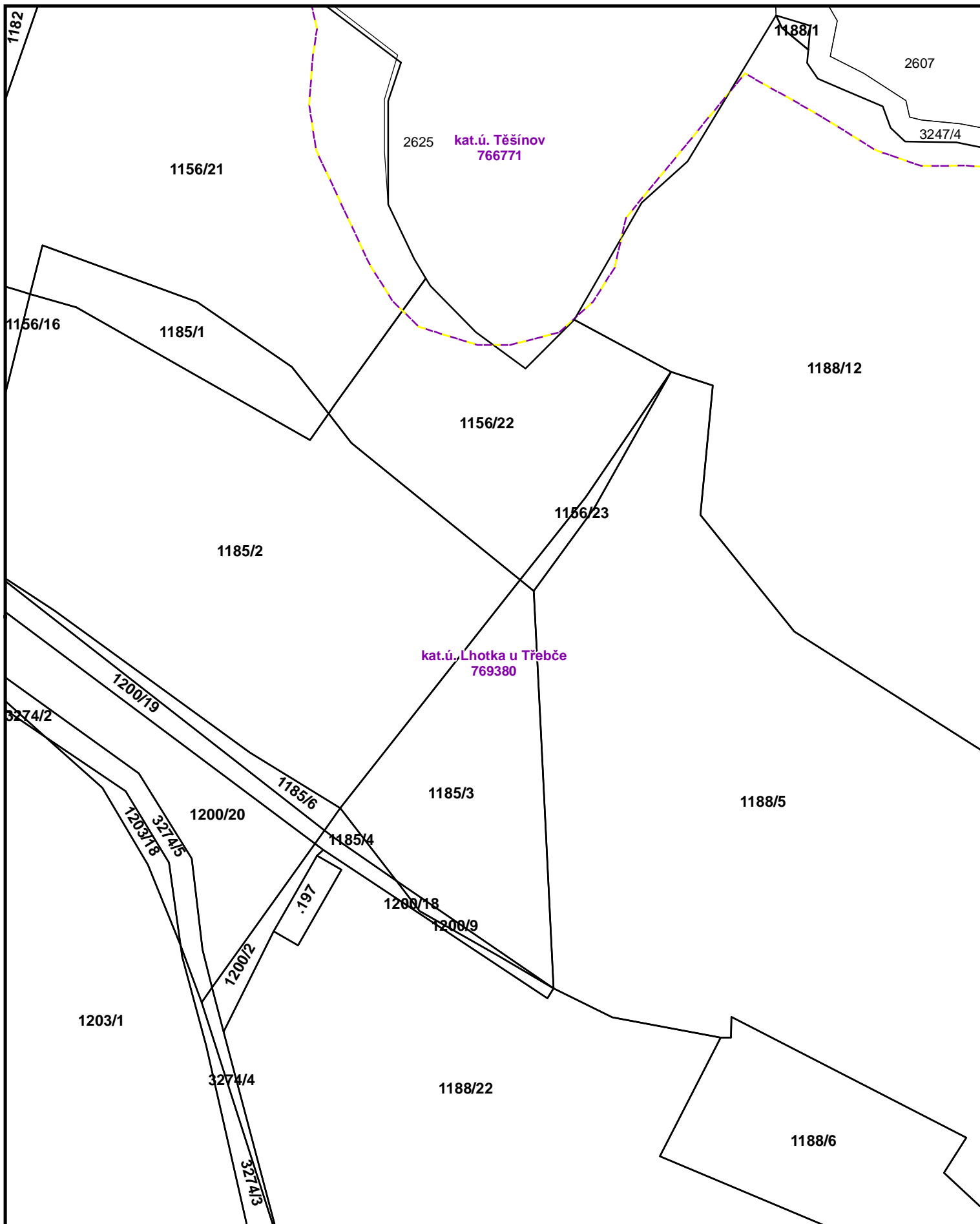
příloha 3b: Zákres ZCHÚ do katastrální mapy - list: 31

- navržená hranice
- navržené OP
- hranice katastru



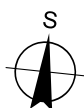
1:1 500

Mapový podklad:
katastrální mapy © ČÚZK



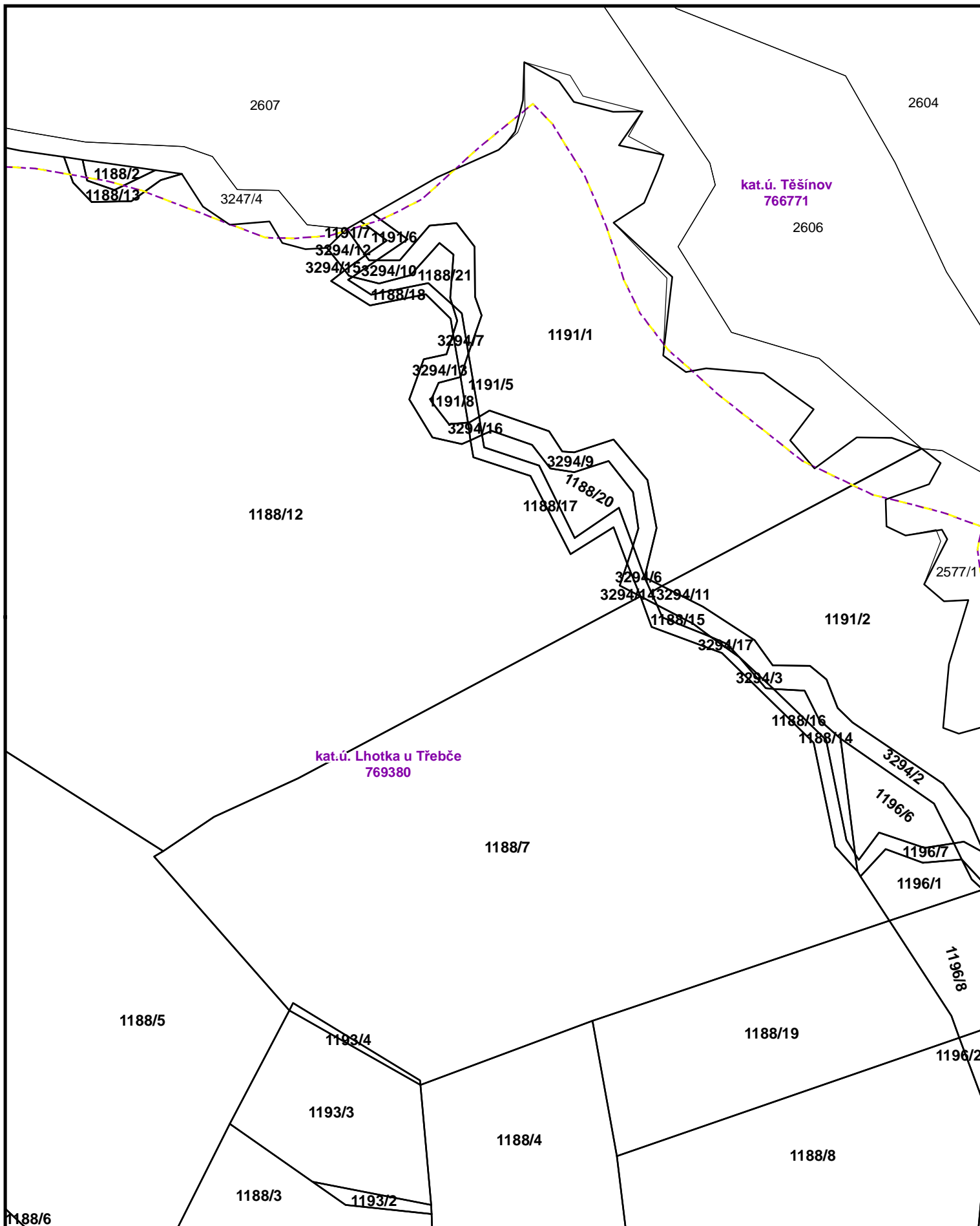
příloha 3b: Zákres ZCHÚ do katastrální mapy - list: 32

- navržená hranice
- navržené OP
- hranice katastru



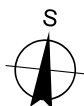
1:1 500

Mapový podklad:
katastrální mapy © ČÚZK



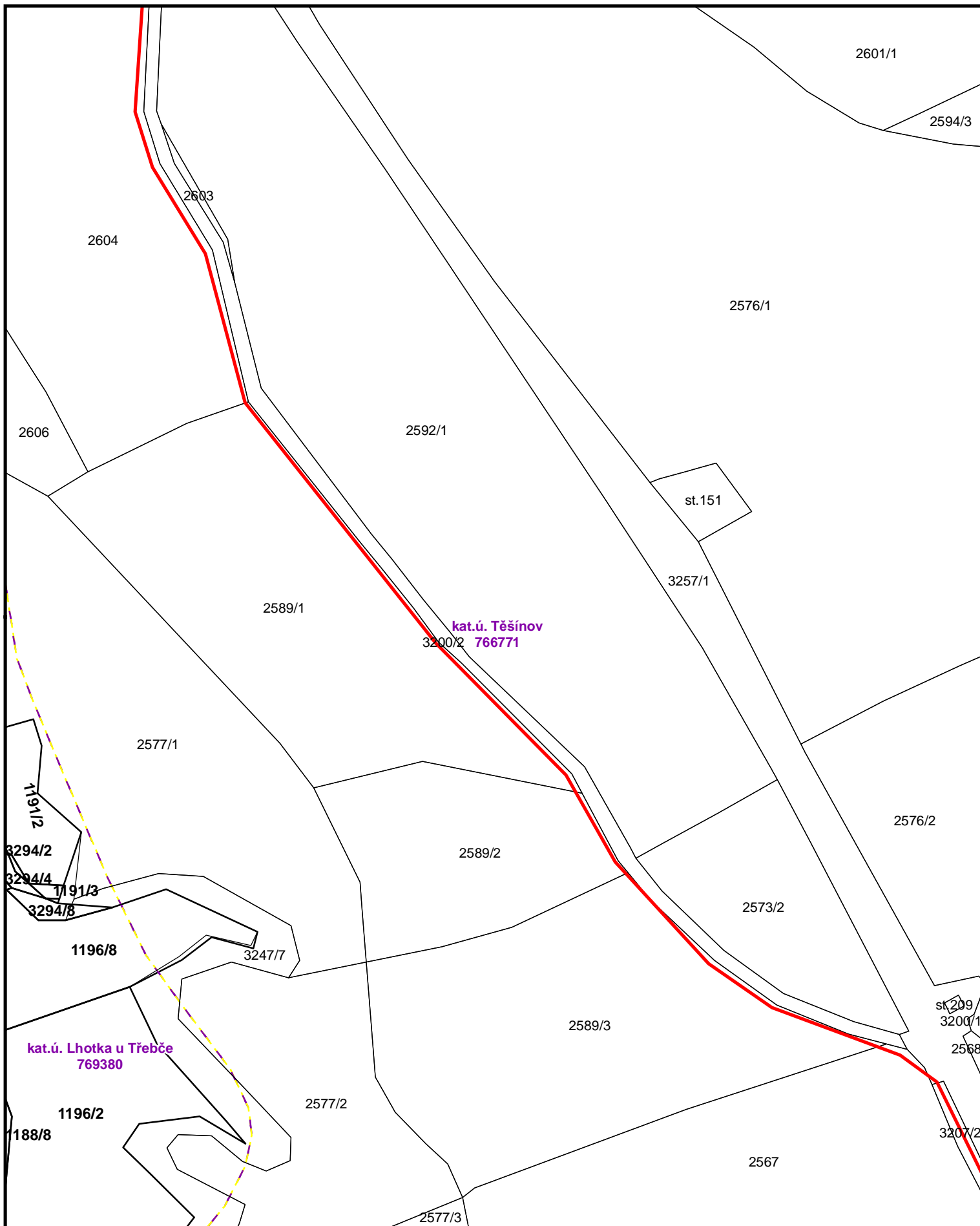
příloha 3b: Zákres ZCHÚ do katastrální mapy - list: 33

- navržená hranice
- navržené OP
- hranice katastru






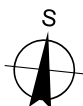
1:1 500

Mapový podklad:
katastrální mapy © ČÚZK



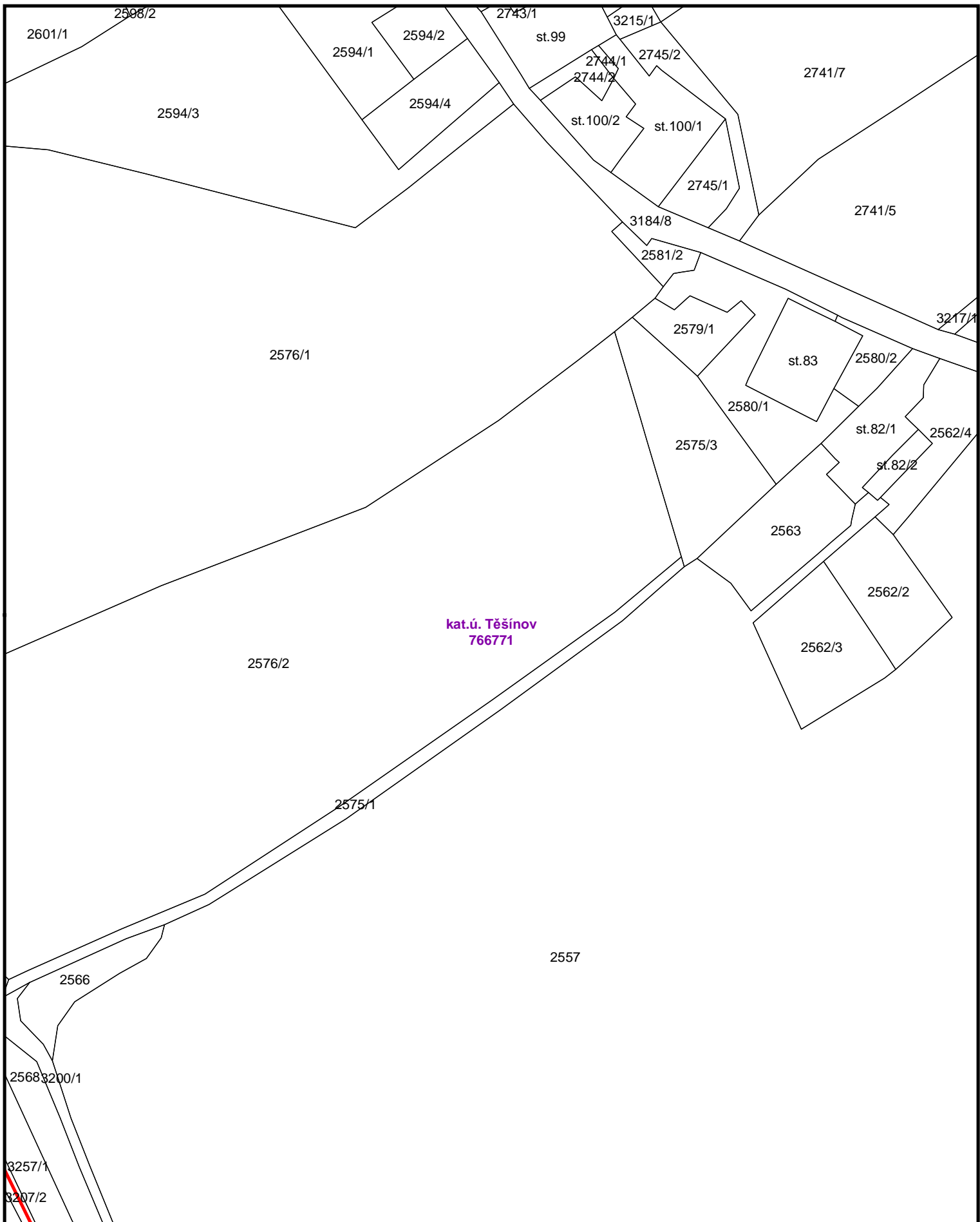
příloha 3b: Zákres ZCHÚ do katastrální mapy - list: 34

-  navržená hranice
-  navržené OP
-  hranice katastru






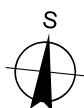
1:1 500

Mapový podklad:
katastrální mapy © ČÚZK



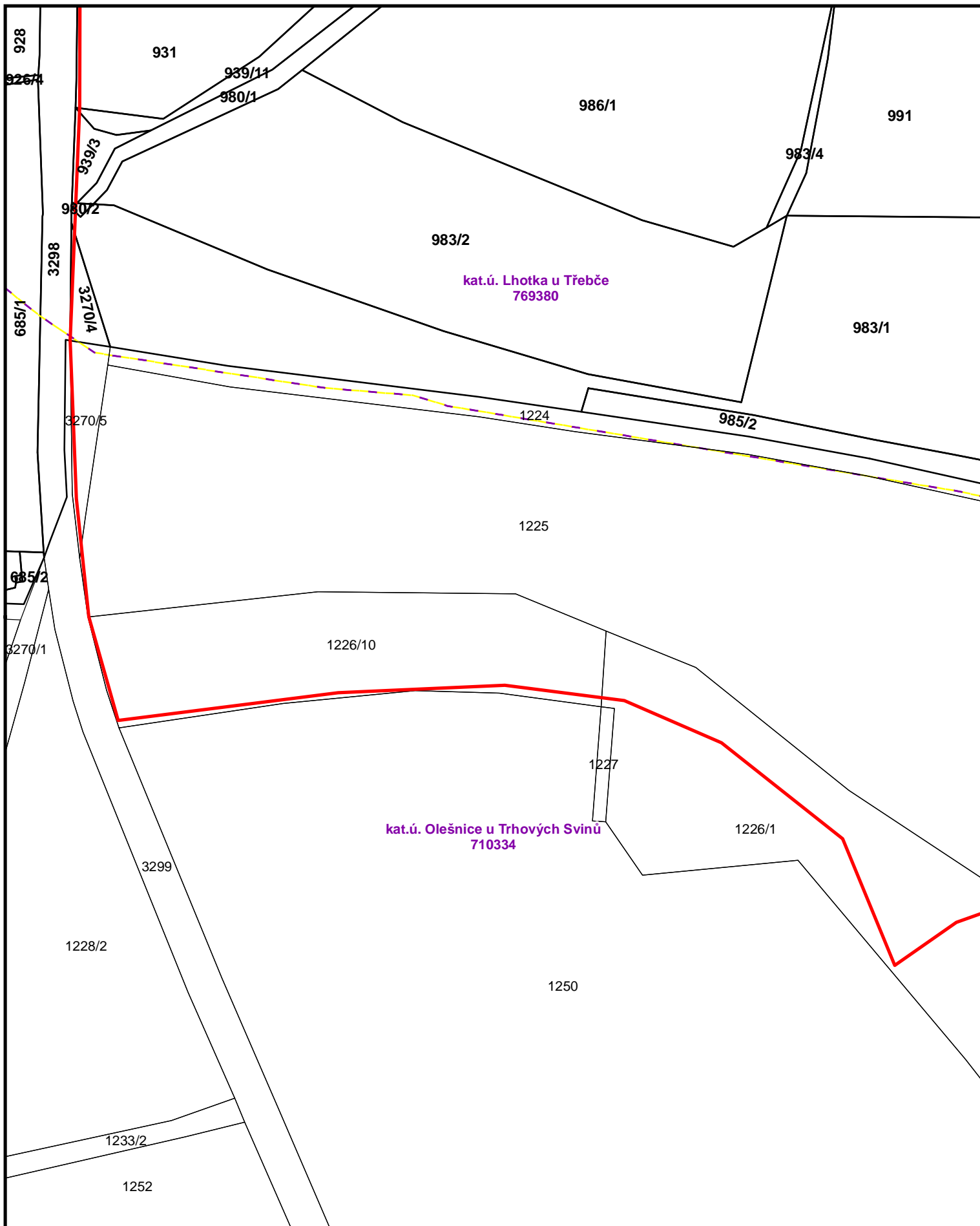
příloha 3b: Zákres ZCHÚ do katastrální mapy - list: 35

-  navržená hranice
-  navržené OP
-  hranice katastru



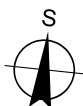
1:1 500

Mapový podklad:
katastrální mapy © ČÚZK



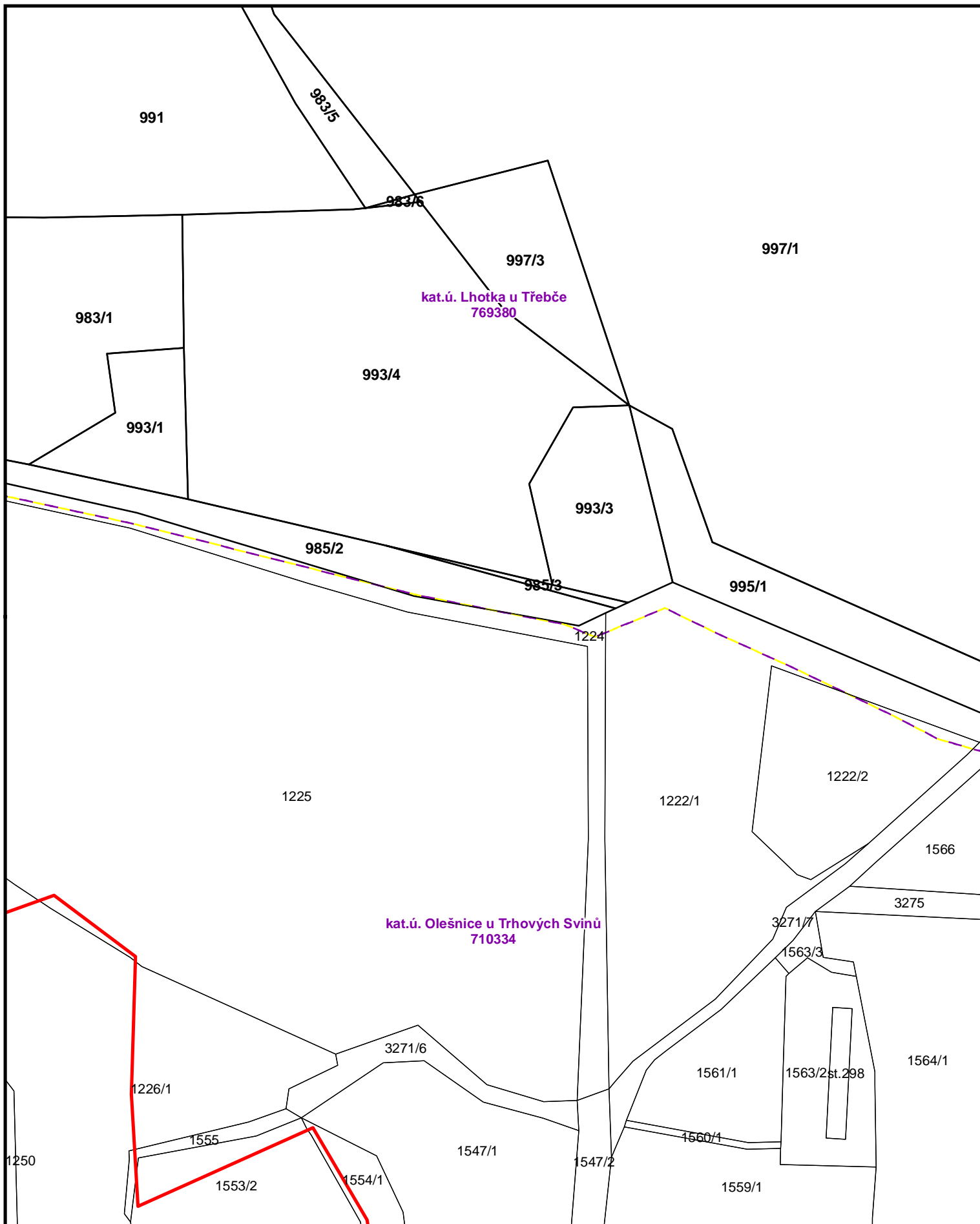
příloha 3b: Zákres ZCHÚ do katastrální mapy - list: 36

- navržená hranice
- navržené OP
- hranice katastru



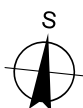
1:1 500

Mapový podklad:
katastrální mapy © ČÚZK



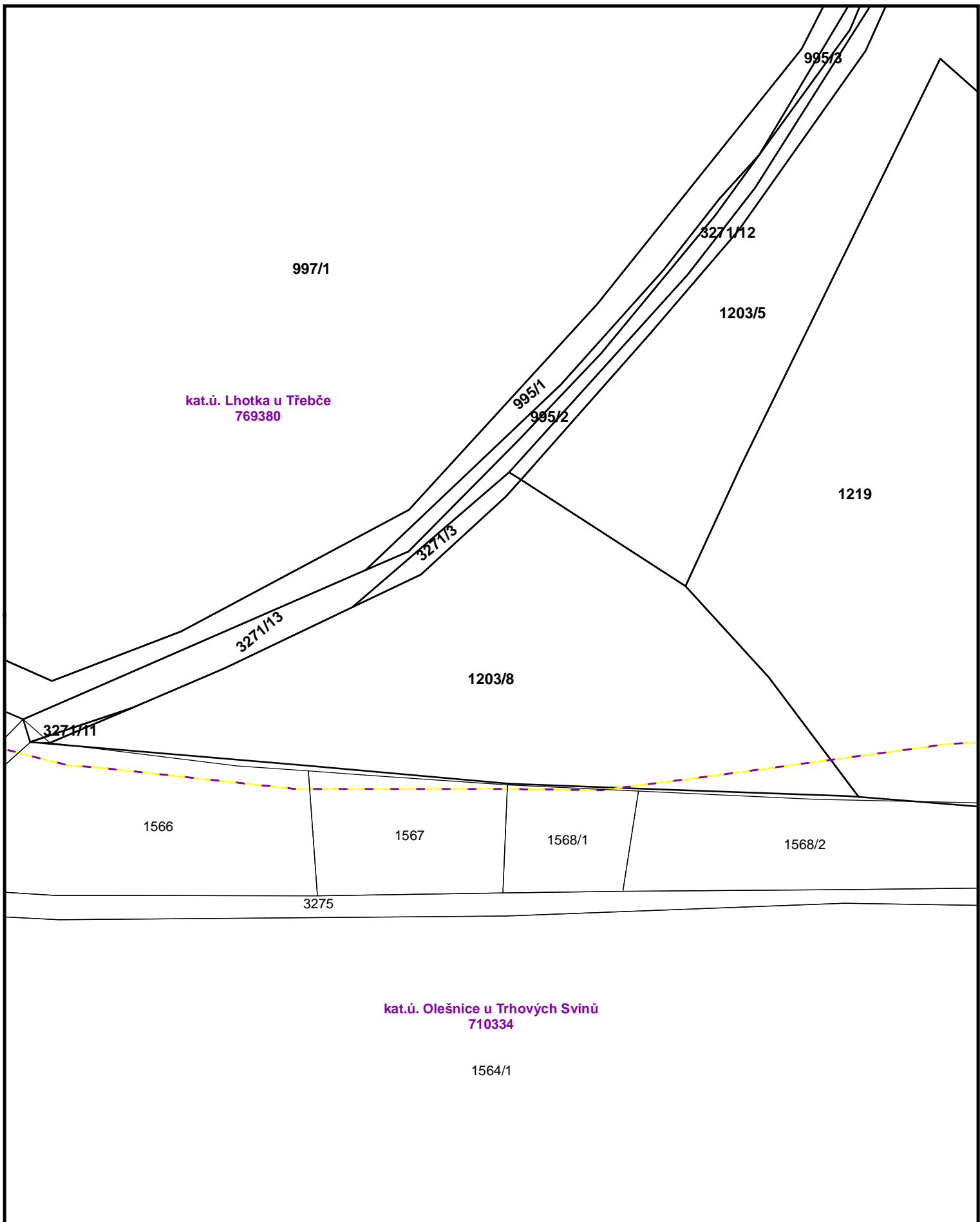
příloha 3b: Zákres ZCHÚ do katastrální mapy - list: 37

- navržená hranice
- navržené OP
- hranice katastru



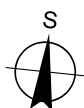
1:1 500

Mapový podklad:
katastrální mapy © ČÚZK



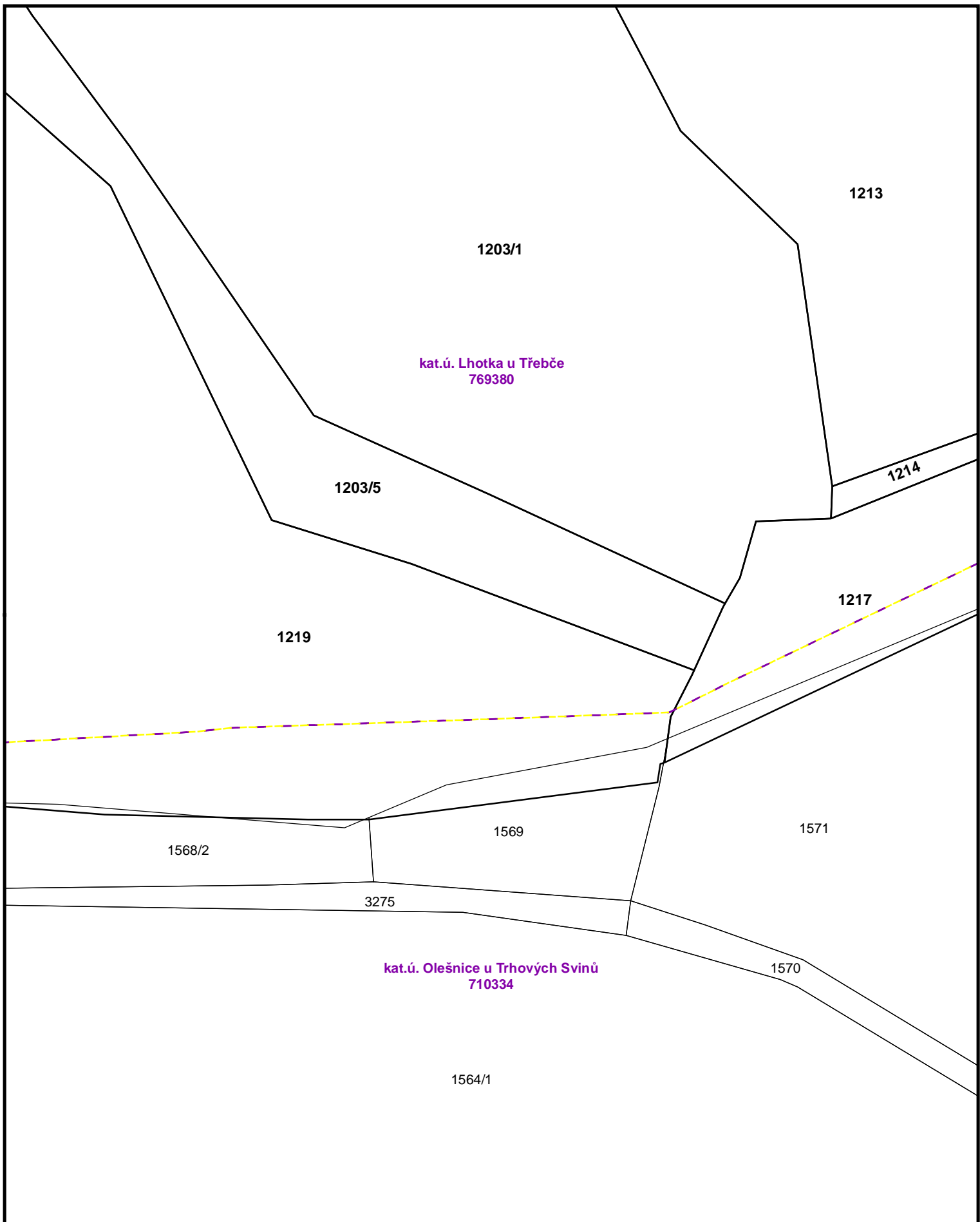
příloha 3b: Zákres ZCHÚ do katastrální mapy - list: 38

- navržená hranice
- navržené OP
- hranice katastru






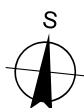
1:1 500

Mapový podklad:
katastrální mapy © ČÚZK



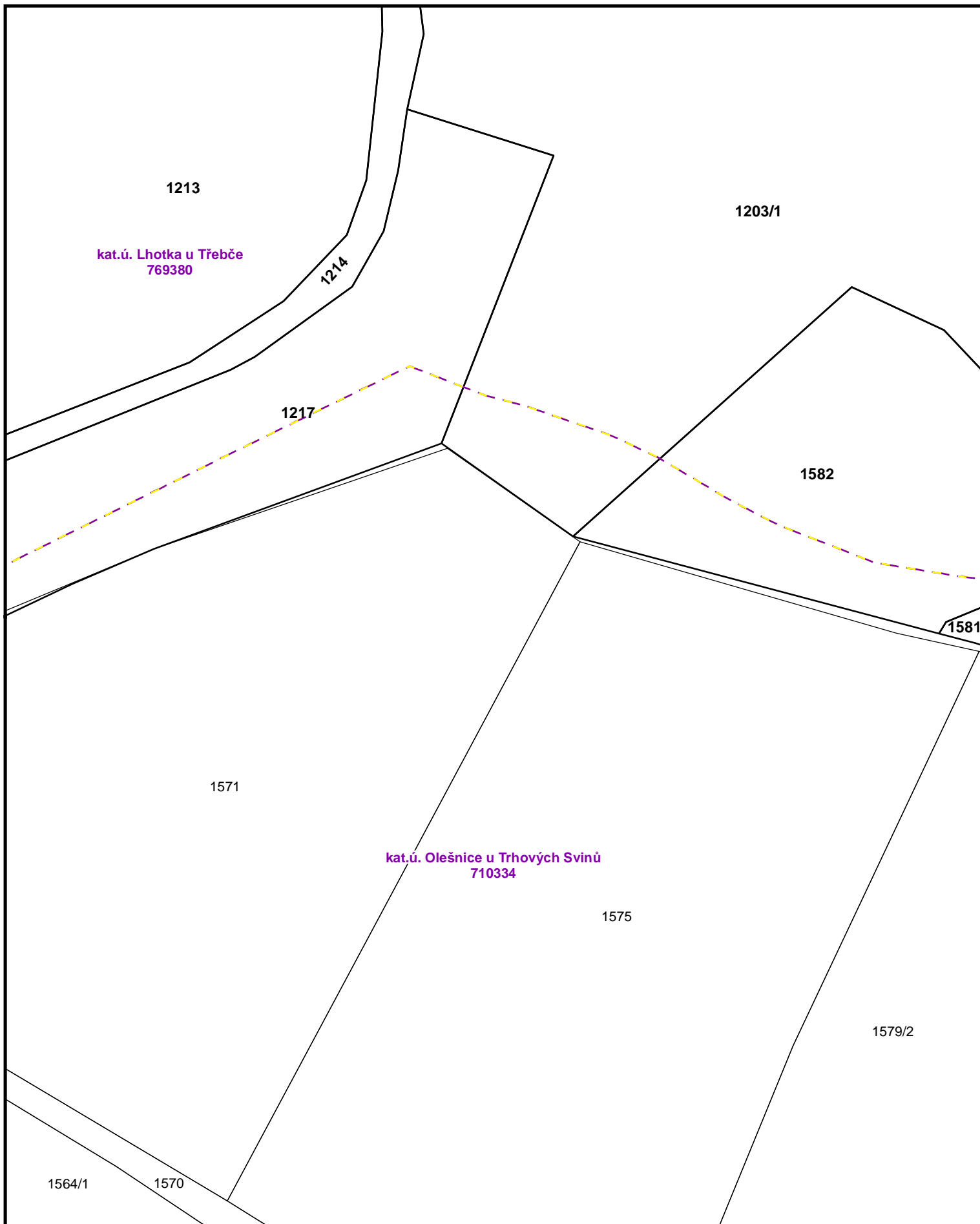
příloha 3b: Zákres ZCHÚ do katastrální mapy - list: 39

-  navržená hranice
-  navržené OP
-  hranice katastru



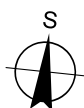
1:1 500

Mapový podklad:
katastrální mapy © ČÚZK



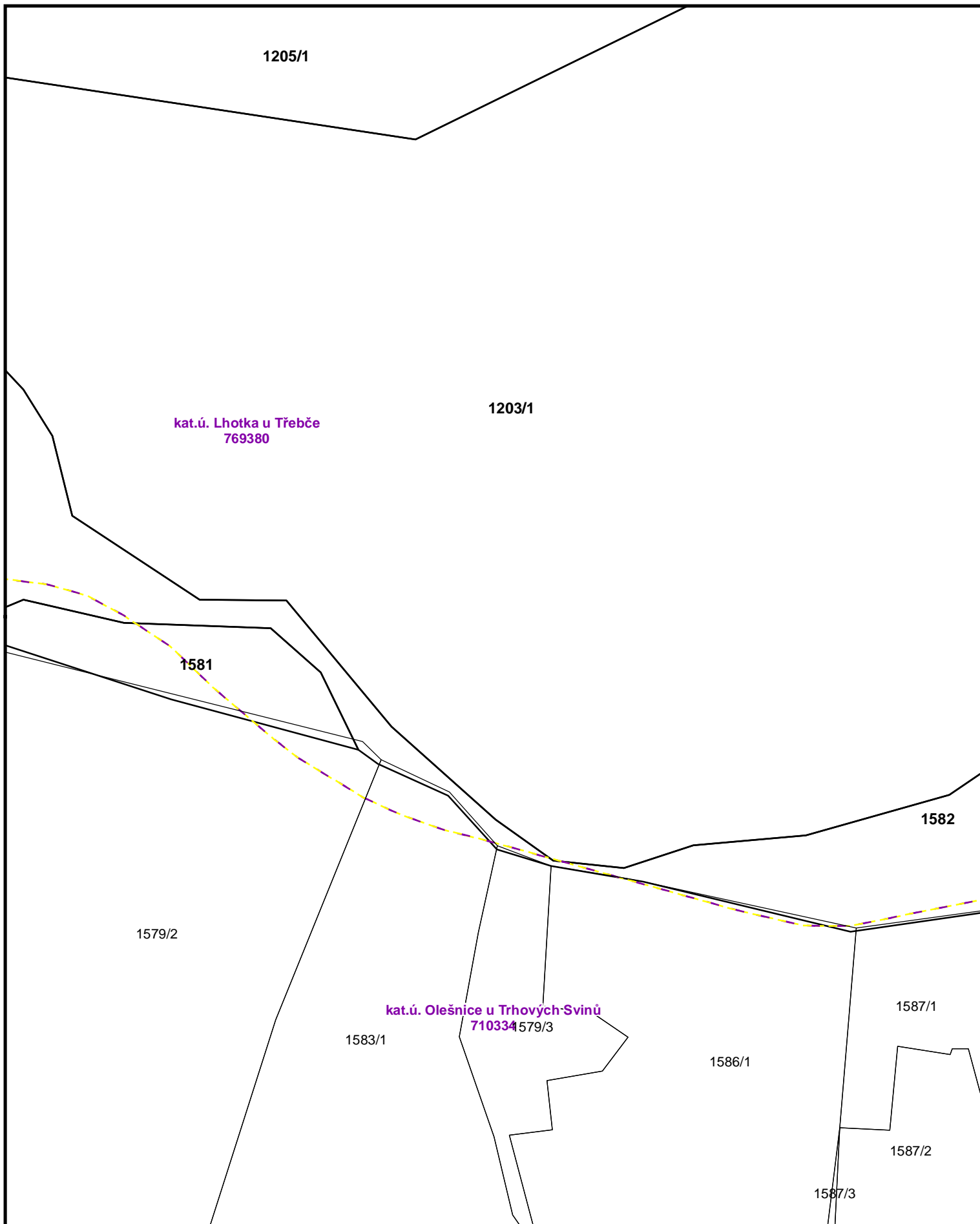
příloha 3b: Zákres ZCHÚ do katastrální mapy - list: 40

- navržená hranice
- navržené OP
- hranice katastru






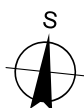
1:1 500

Mapový podklad:
katastrální mapy © ČÚZK



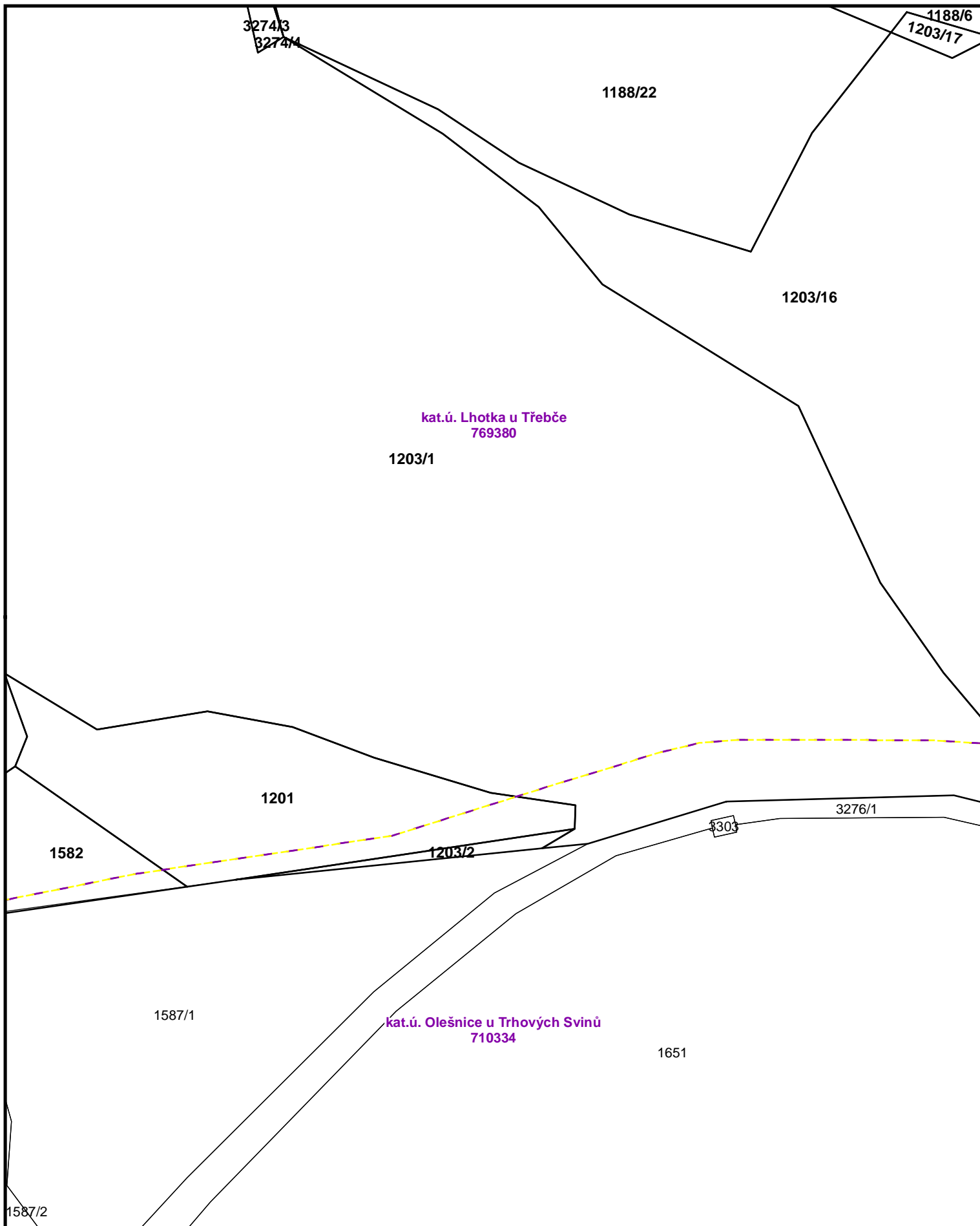
příloha 3b: Zákres ZCHÚ do katastrální mapy - list: 41

-  navržená hranice
-  navržené OP
-  hranice katastru



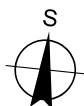
1:1 500

Mapový podklad:
katastrální mapy © ČÚZK



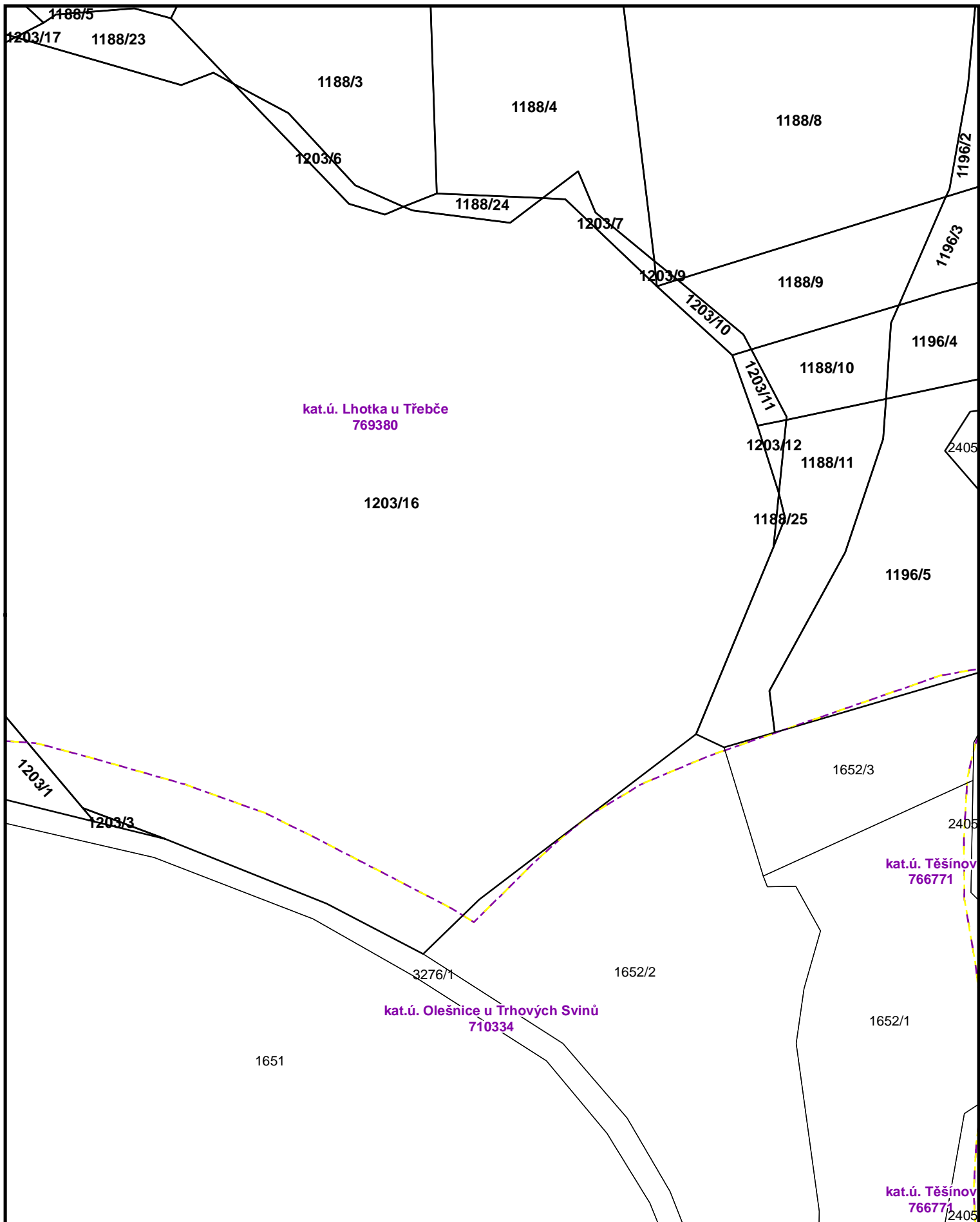
příloha 3b: Zákres ZCHÚ do katastrální mapy - list: 42

- navržená hranice
- navržené OP
- hranice katastru



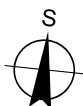
1:1 500

Mapový podklad:
katastrální mapy © ČÚZK



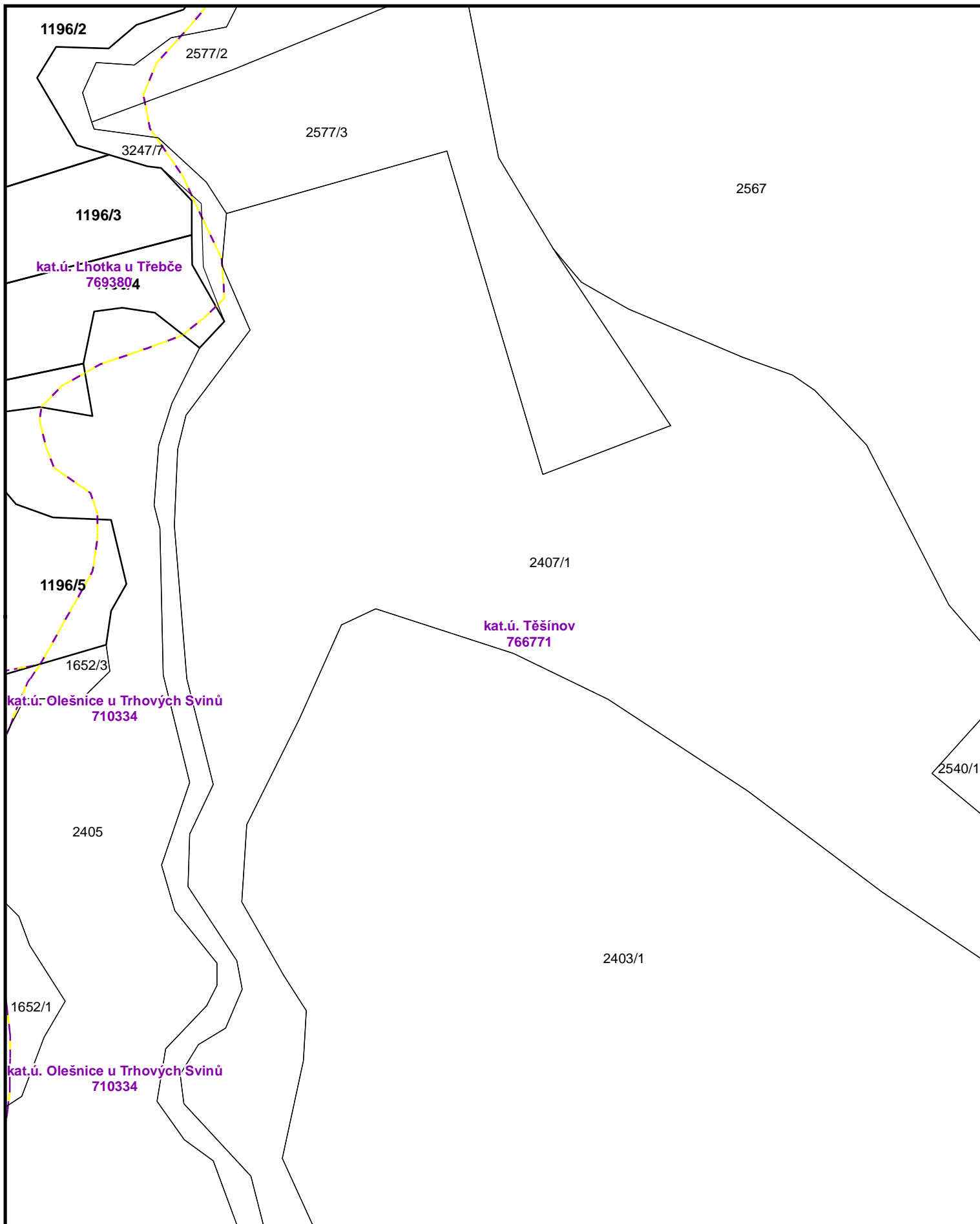
příloha 3b: Zákres ZCHÚ do katastrální mapy - list: 43

- navržená hranice
- navržené OP
- hranice katastru



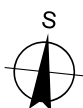
1:1 500

Mapový podklad:
katastrální mapy © ČÚZK



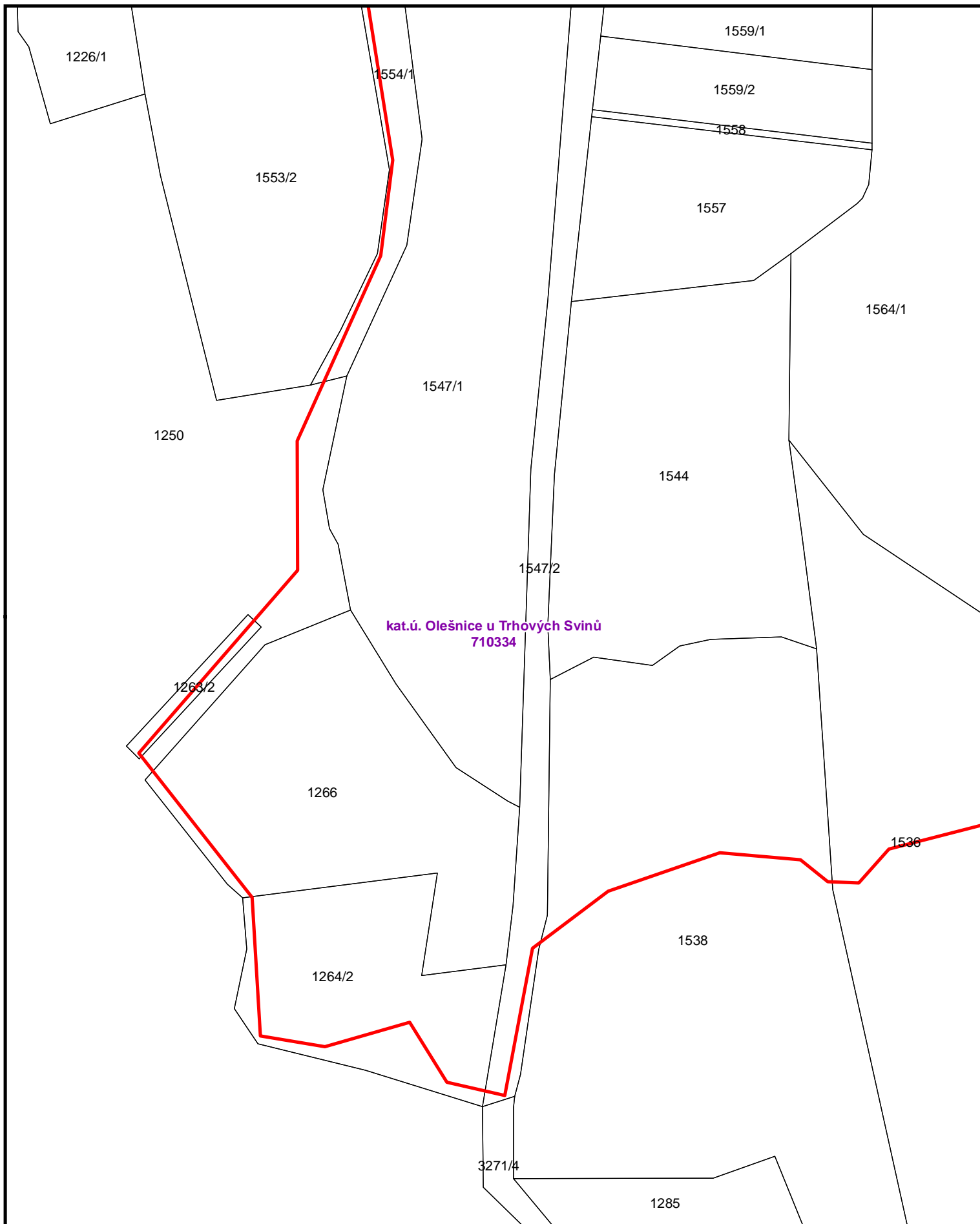
příloha 3b: Zákres ZCHÚ do katastrální mapy - list: 44

- navržená hranice
- navržené OP
- hranice katastru



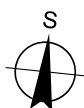
1:1 500

Mapový podklad:
katastrální mapy © ČÚZK



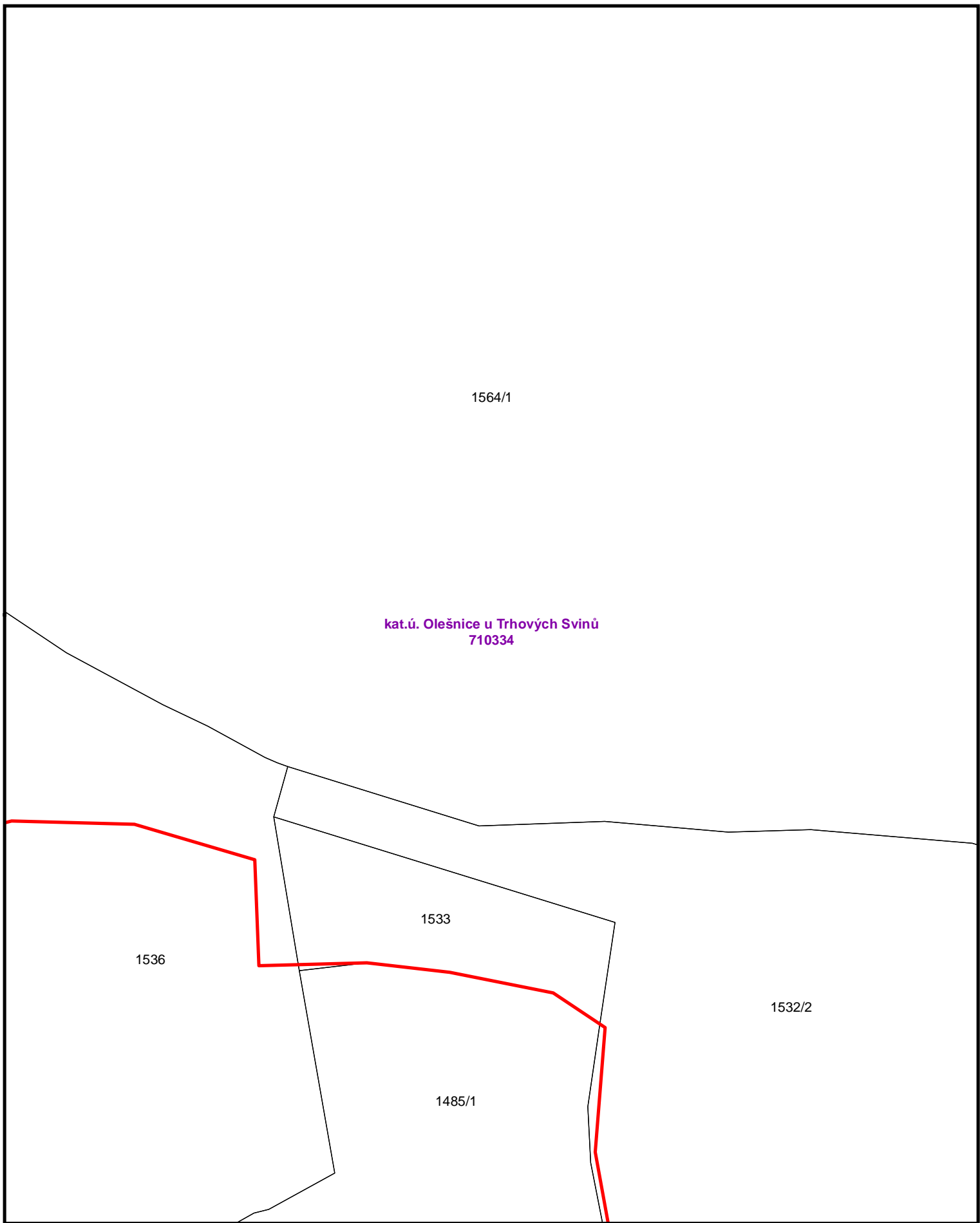
příloha 3b: Zákres ZCHÚ do katastrální mapy - list: 46

- navržená hranice
- navržené OP
- hranice katastru






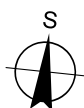
1:1 500

Mapový podklad:
katastrální mapy © ČÚZK



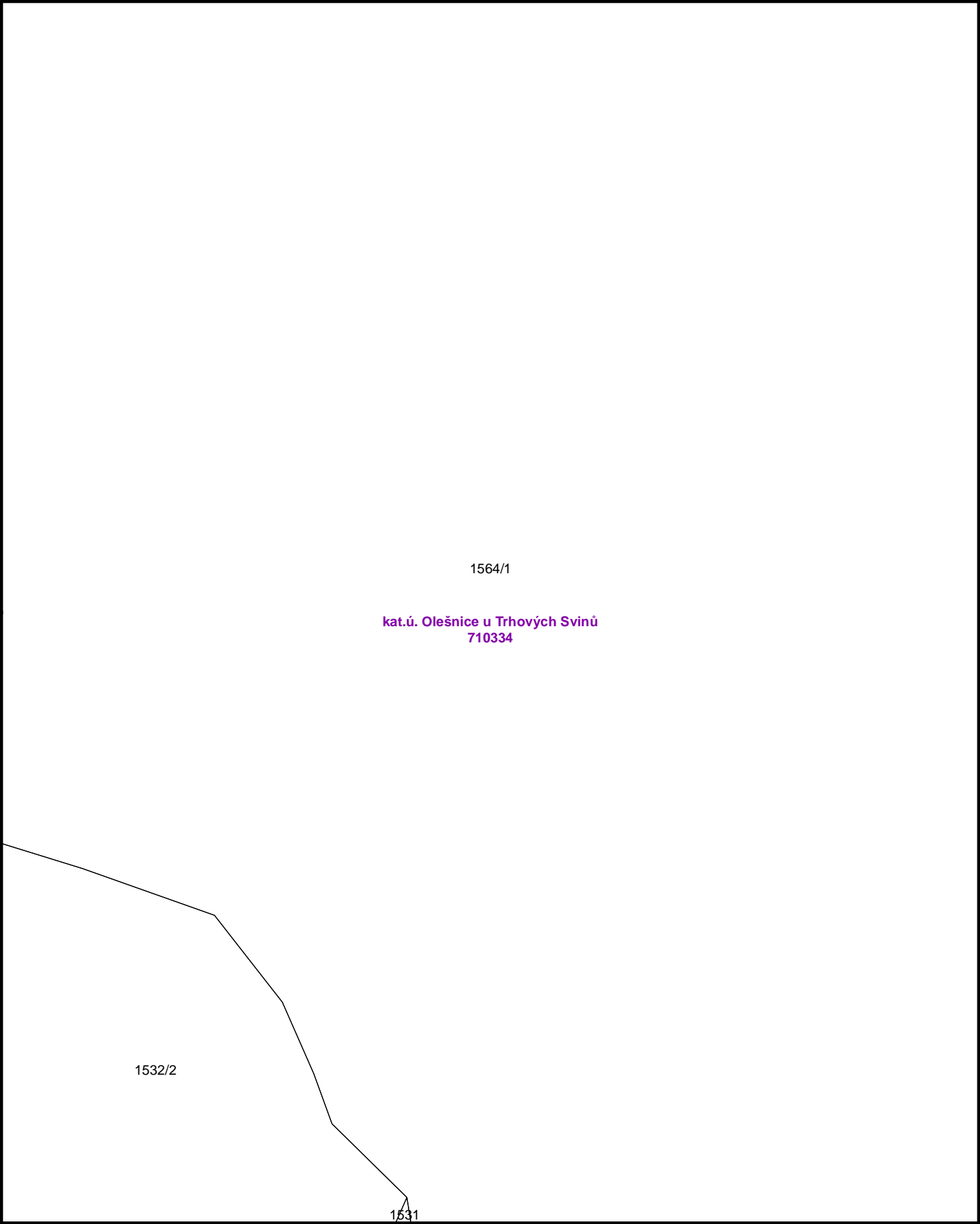
příloha 3b: Zákres ZCHÚ do katastrální mapy - list: 47

-  navržená hranice
-  navržené OP
-  hranice katastru

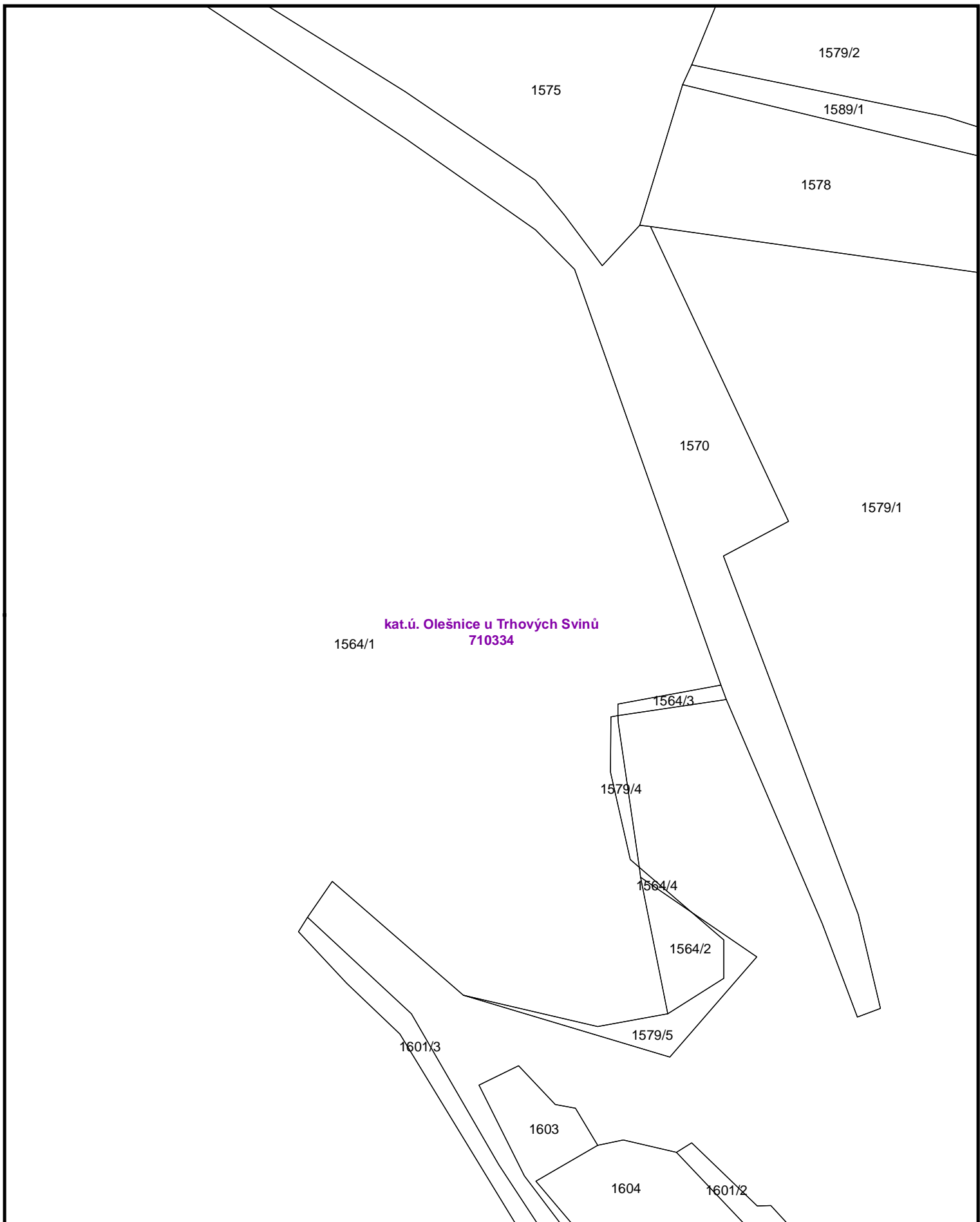


1:1 500




Mapový podklad:
katastrální mapy © ČÚZK

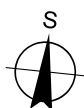


příloha 3b: Zákres ZCHÚ do katastrální mapy - list: 48



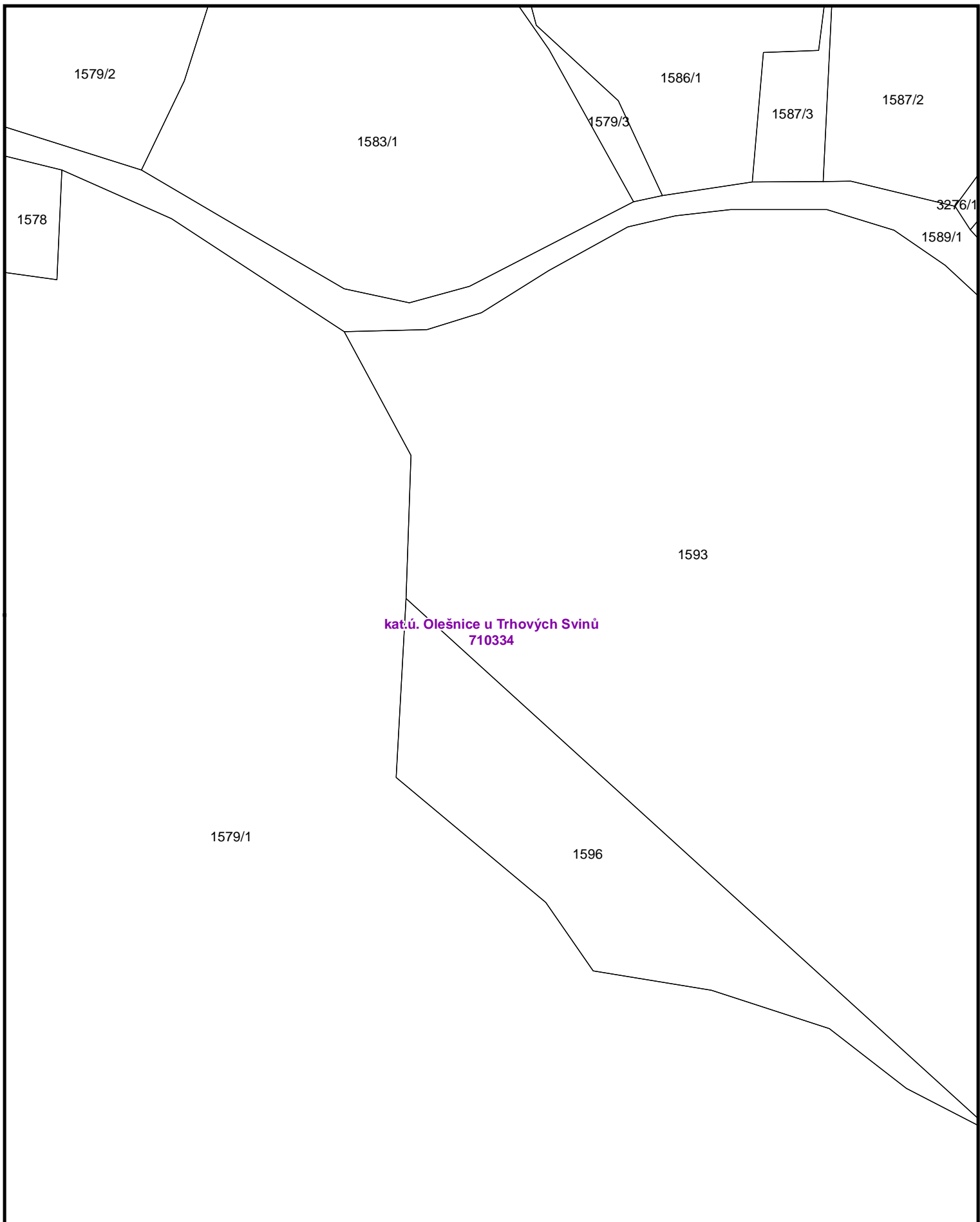
příloha 3b: Zákres ZCHÚ do katastrální mapy - list: 49

-  navržená hranice
-  navržené OP
-  hranice katastru






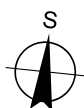
1:1 500

Mapový podklad:
katastrální mapy © ČÚZK



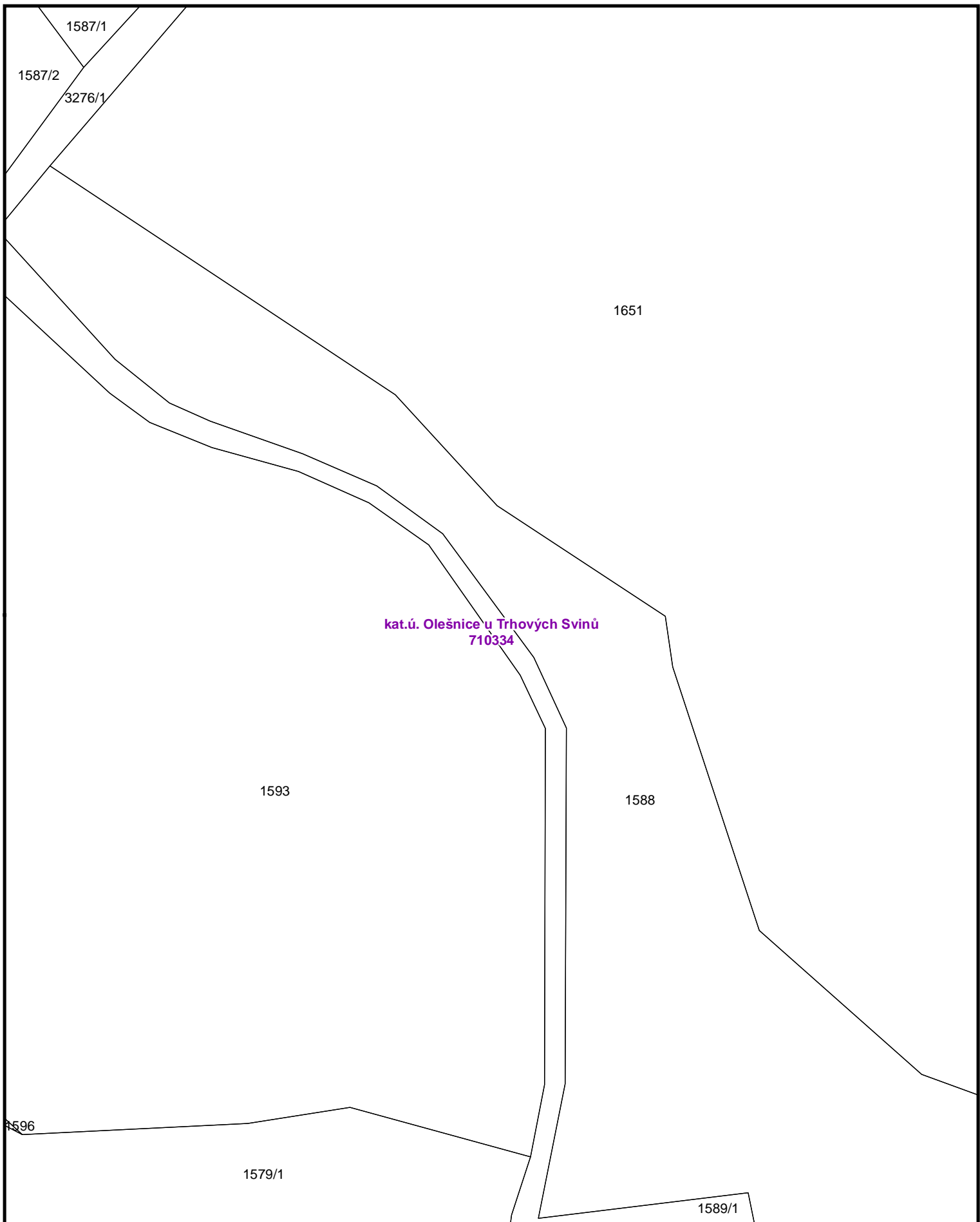
příloha 3b: Zákres ZCHÚ do katastrální mapy - list: 50

-  navržená hranice
-  navržené OP
-  hranice katastru






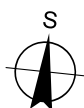
1:1 500

Mapový podklad:
katastrální mapy © ČÚZK



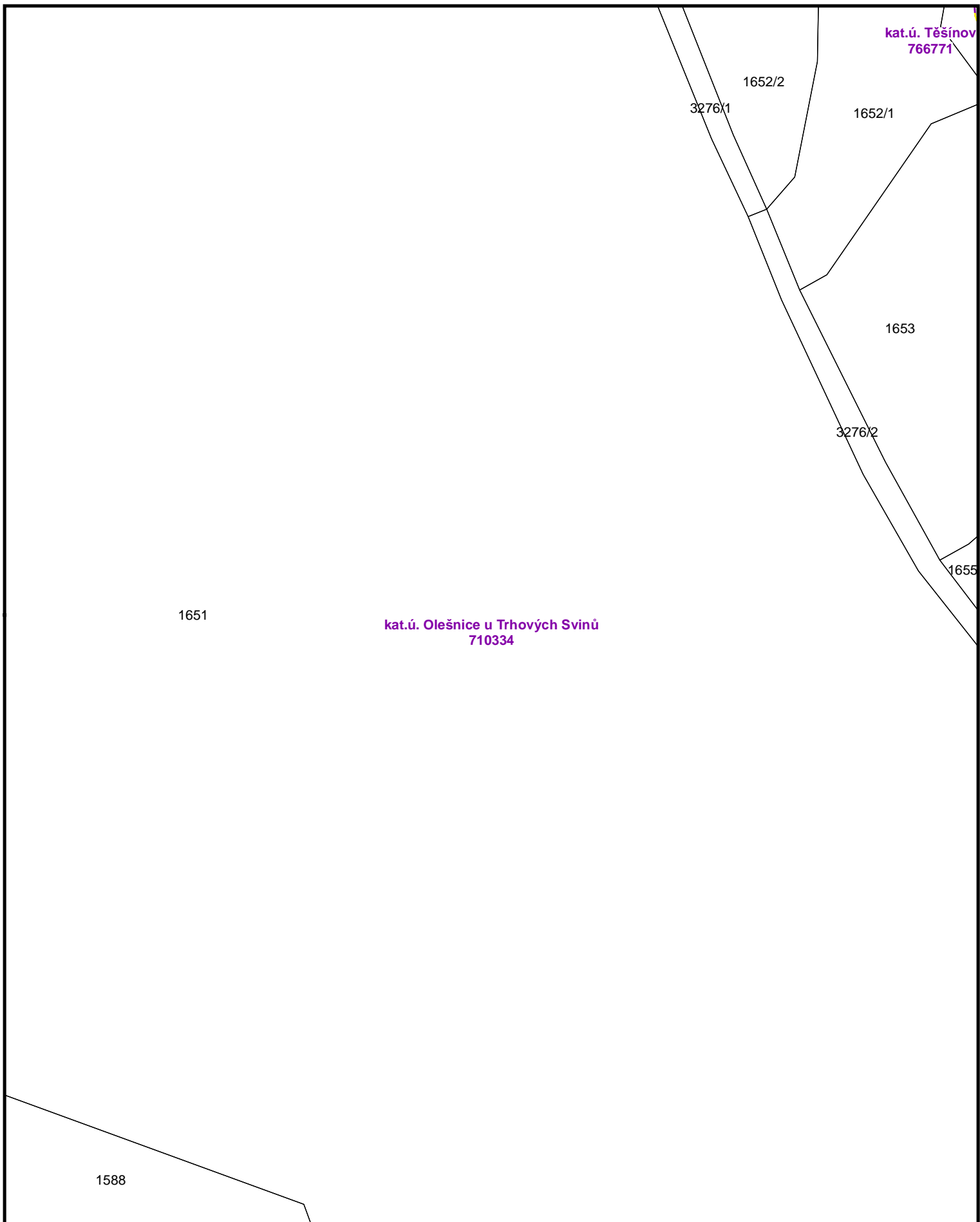
příloha 3b: Zákres ZCHÚ do katastrální mapy - list: 51

-  navržená hranice
-  navržené OP
-  hranice katastru






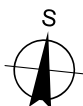
1:1 500

Mapový podklad:
katastrální mapy © ČÚZK



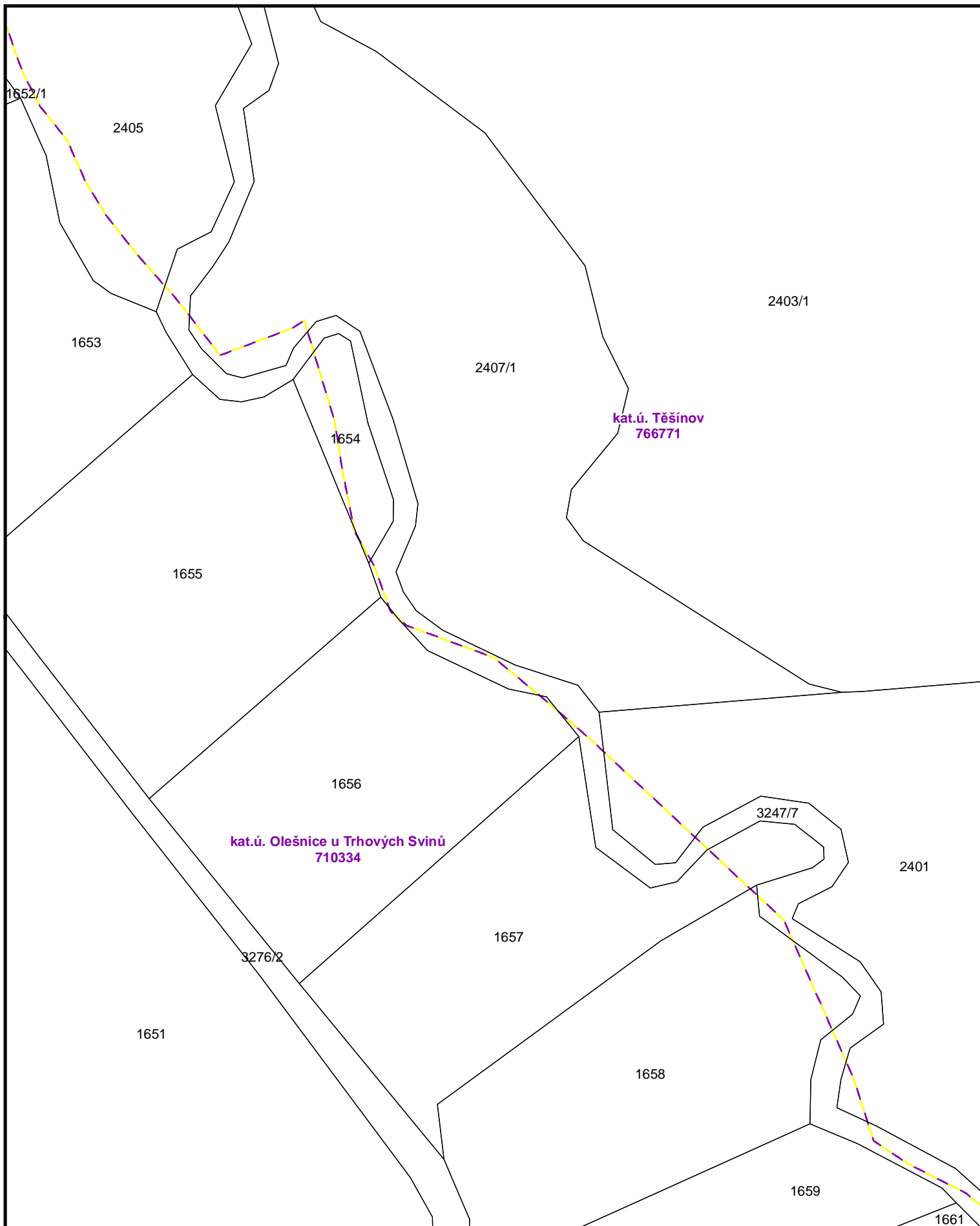
příloha 3b: Zákres ZCHÚ do katastrální mapy - list: 52

-  navržená hranice
-  navržené OP
-  hranice katastru






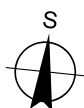
1:1 500

Mapový podklad:
katastrální mapy © ČÚZK



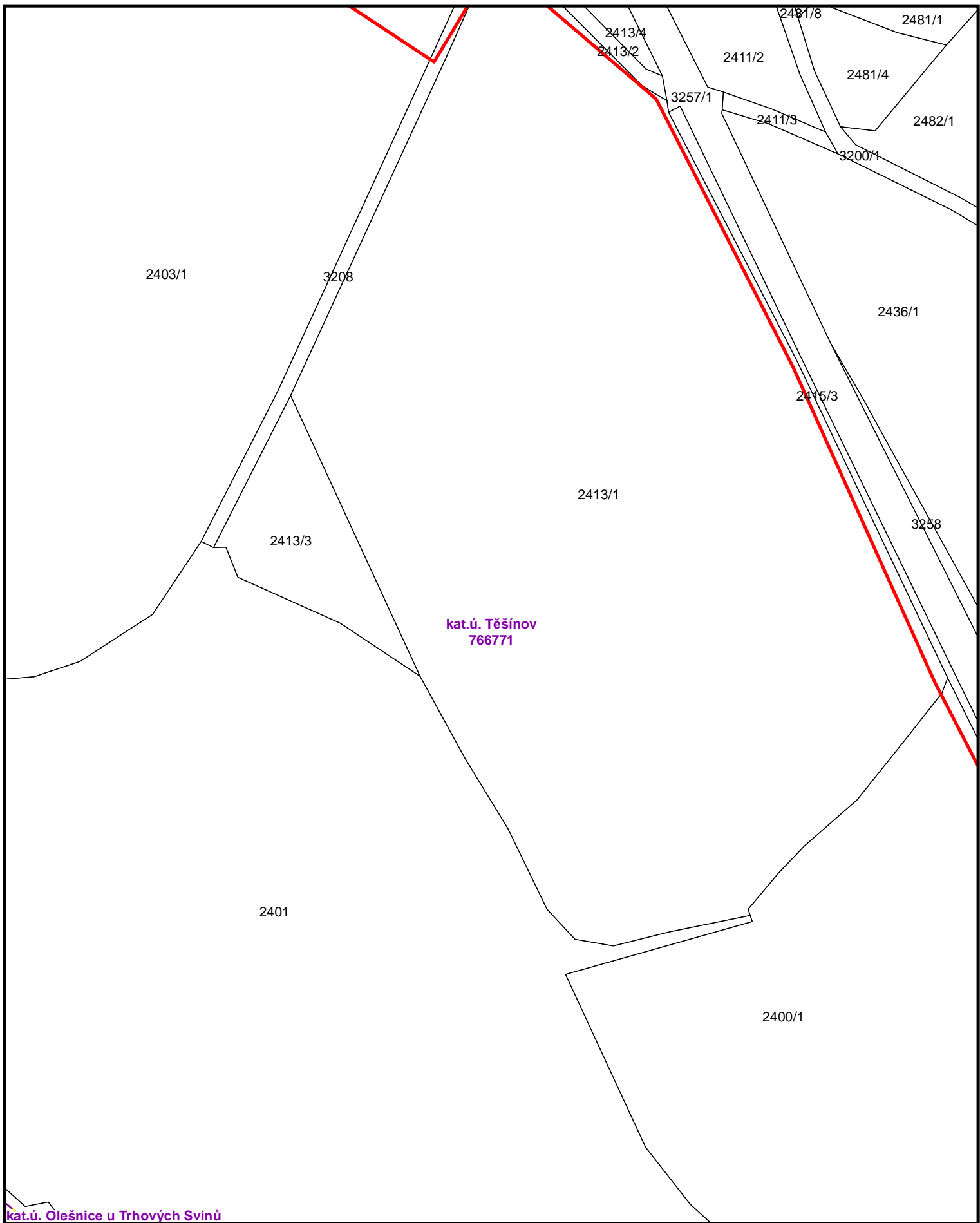
příloha 3b: Zákres ZCHÚ do katastrální mapy - list: 53

-  navržená hranice
-  navržené OP
-  hranice katastru






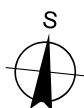
1:1 500

Mapový podklad:
katastrální mapy © ČÚZK



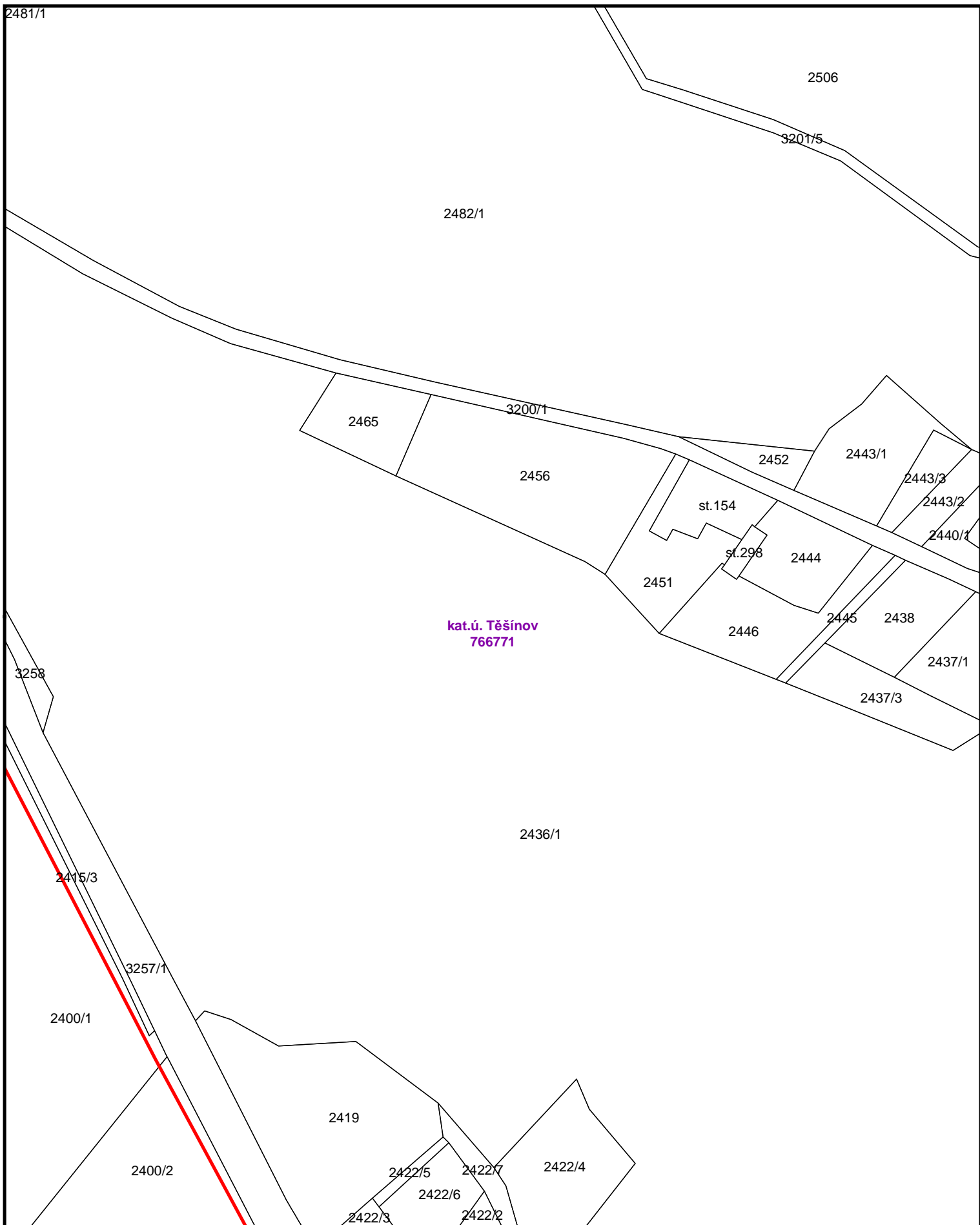
příloha 3b: Zákres ZCHÚ do katastrální mapy - list: 54

-  navržená hranice
-  navržené OP
-  hranice katastru






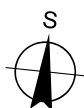
1:1 500

Mapový podklad:
katastrální mapy © ČÚZK




příloha 3b: Zákres ZCHÚ do katastrální mapy - list: 55

-  navržená hranice
-  navržené OP
-  hranice katastru






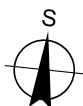
1:1 500

Mapový podklad:
katastrální mapy © ČÚZK



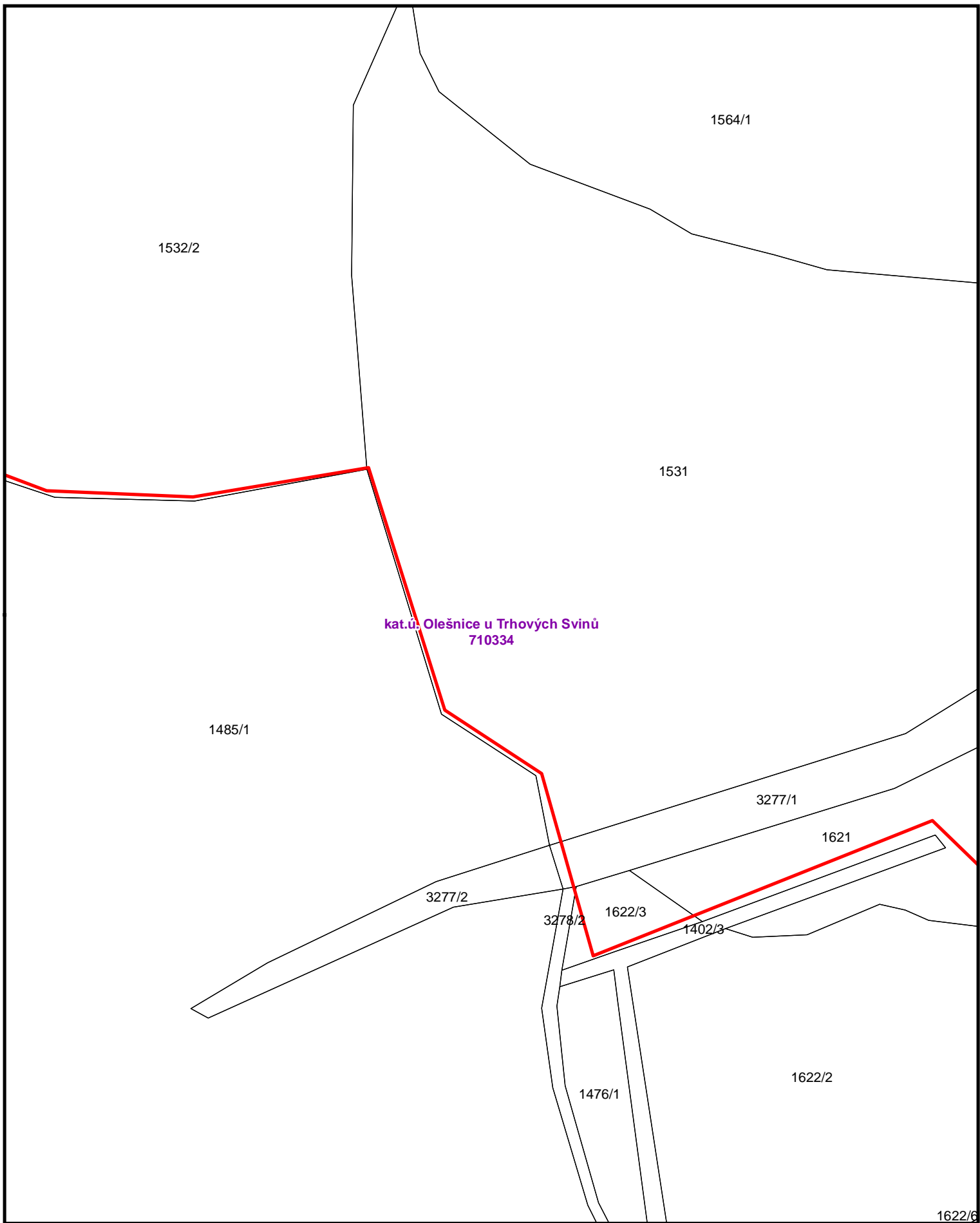
příloha 3b: Zákres ZCHÚ do katastrální mapy - list: 56

-  navržená hranice
-  navržené OP
-  hranice katastru






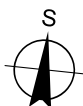
1:1 500

Mapový podklad:
katastrální mapy © ČÚZK



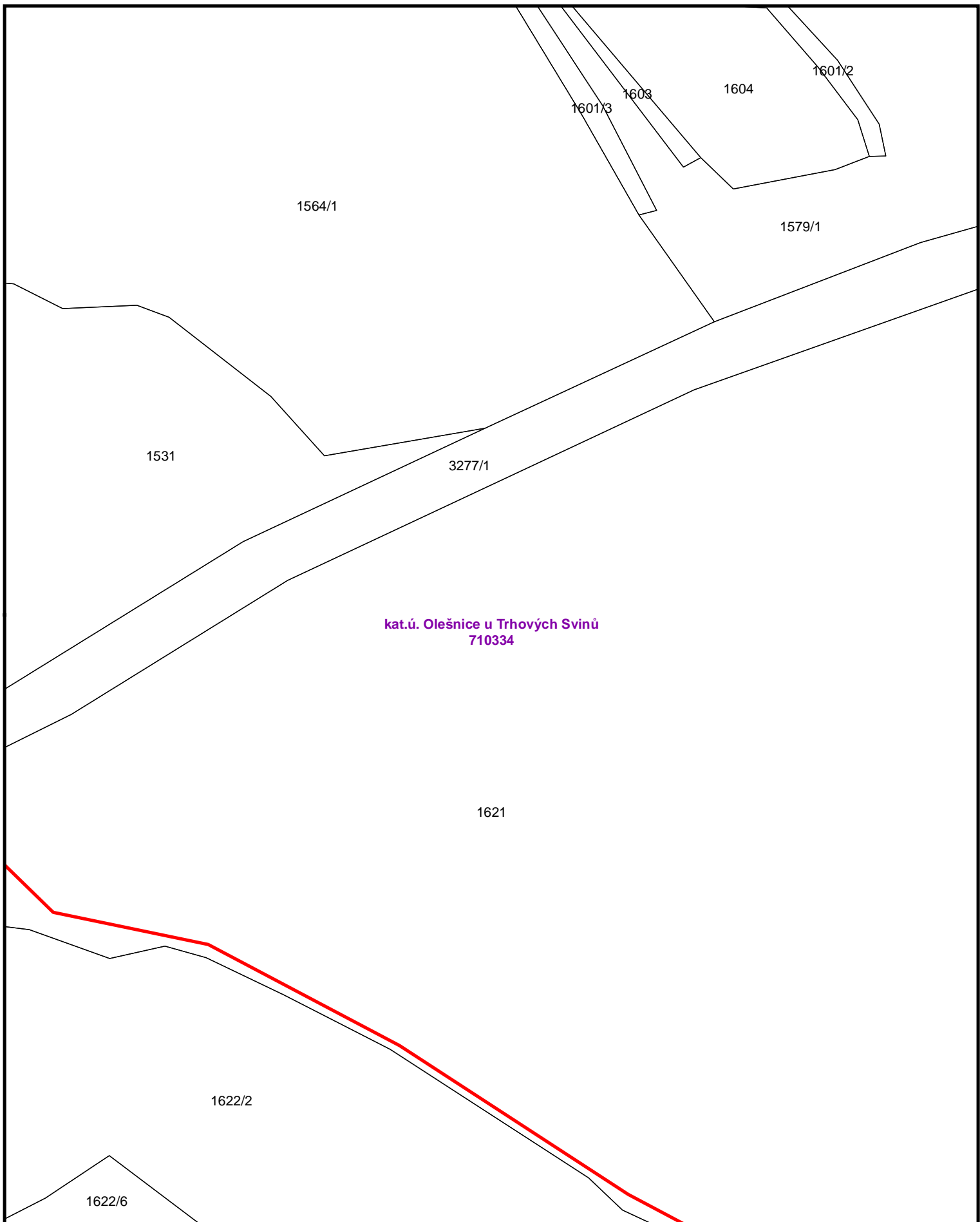
příloha 3b: Zákres ZCHÚ do katastrální mapy - list: 57

-  navržená hranice
-  navržené OP
-  hranice katastru






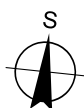
1:1 500

Mapový podklad:
katastrální mapy © ČÚZK



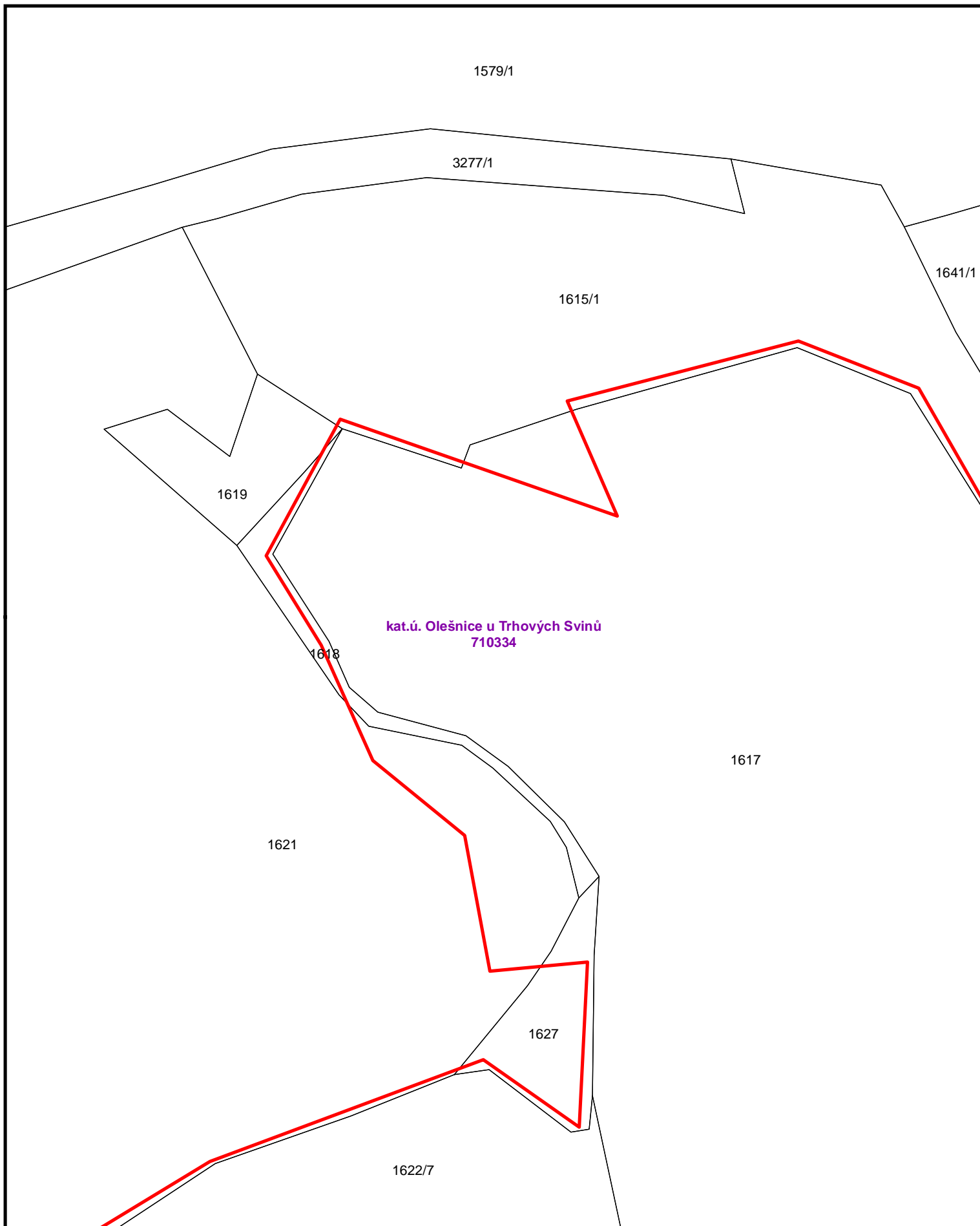
příloha 3b: Zákres ZCHÚ do katastrální mapy - list: 58

-  navržená hranice
-  navržené OP
-  hranice katastru



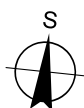
1:1 500

Mapový podklad:
katastrální mapy © ČÚZK



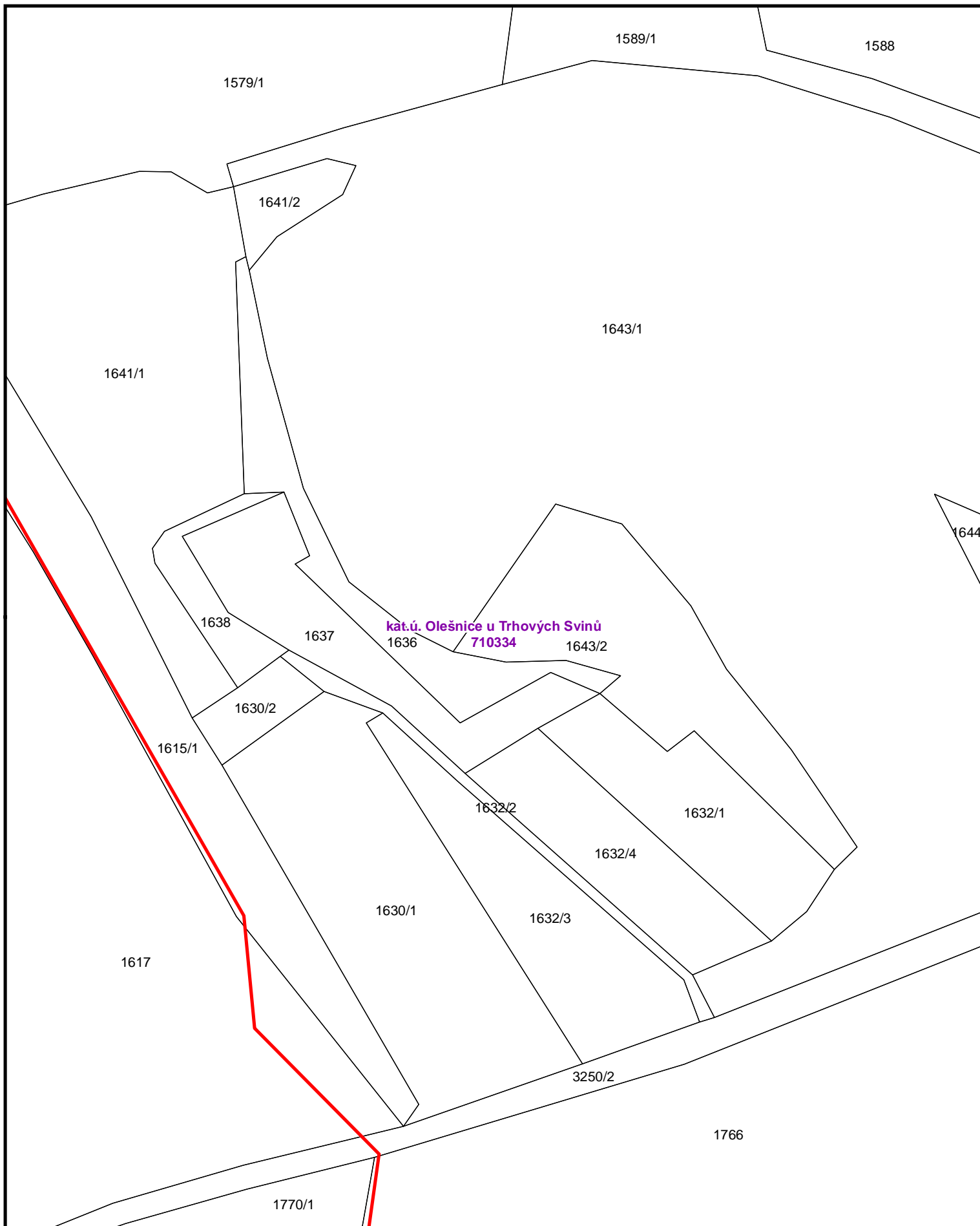
příloha 3b: Zákres ZCHÚ do katastrální mapy - list: 59

- navržená hranice
- navržené OP
- hranice katastru






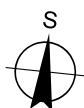
1:1 500

Mapový podklad:
katastrální mapy © ČÚZK



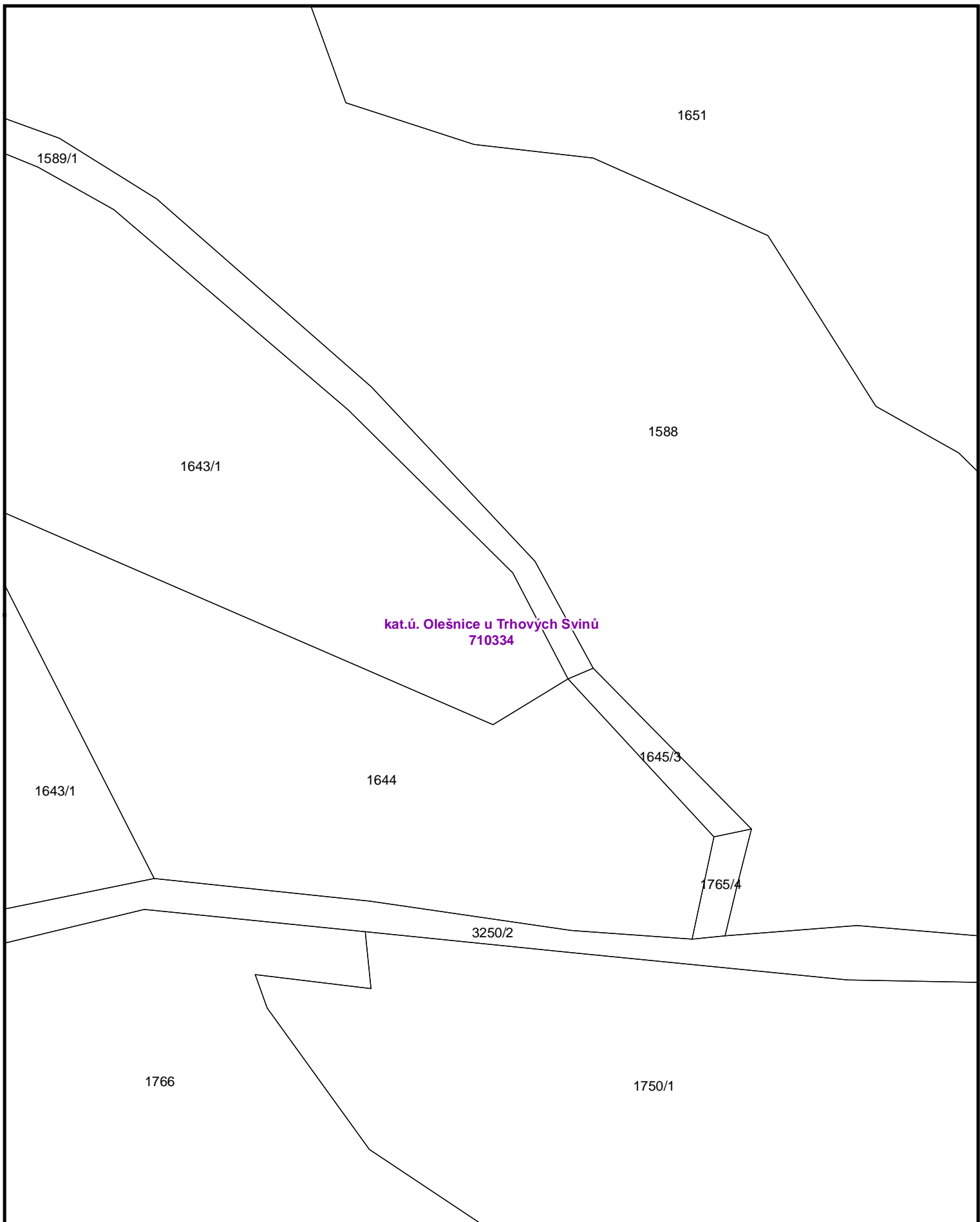
příloha 3b: Zákres ZCHÚ do katastrální mapy - list: 60

-  navržená hranice
-  navržené OP
-  hranice katastru






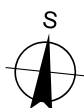
1:1 500

Mapový podklad:
katastrální mapy © ČÚZK



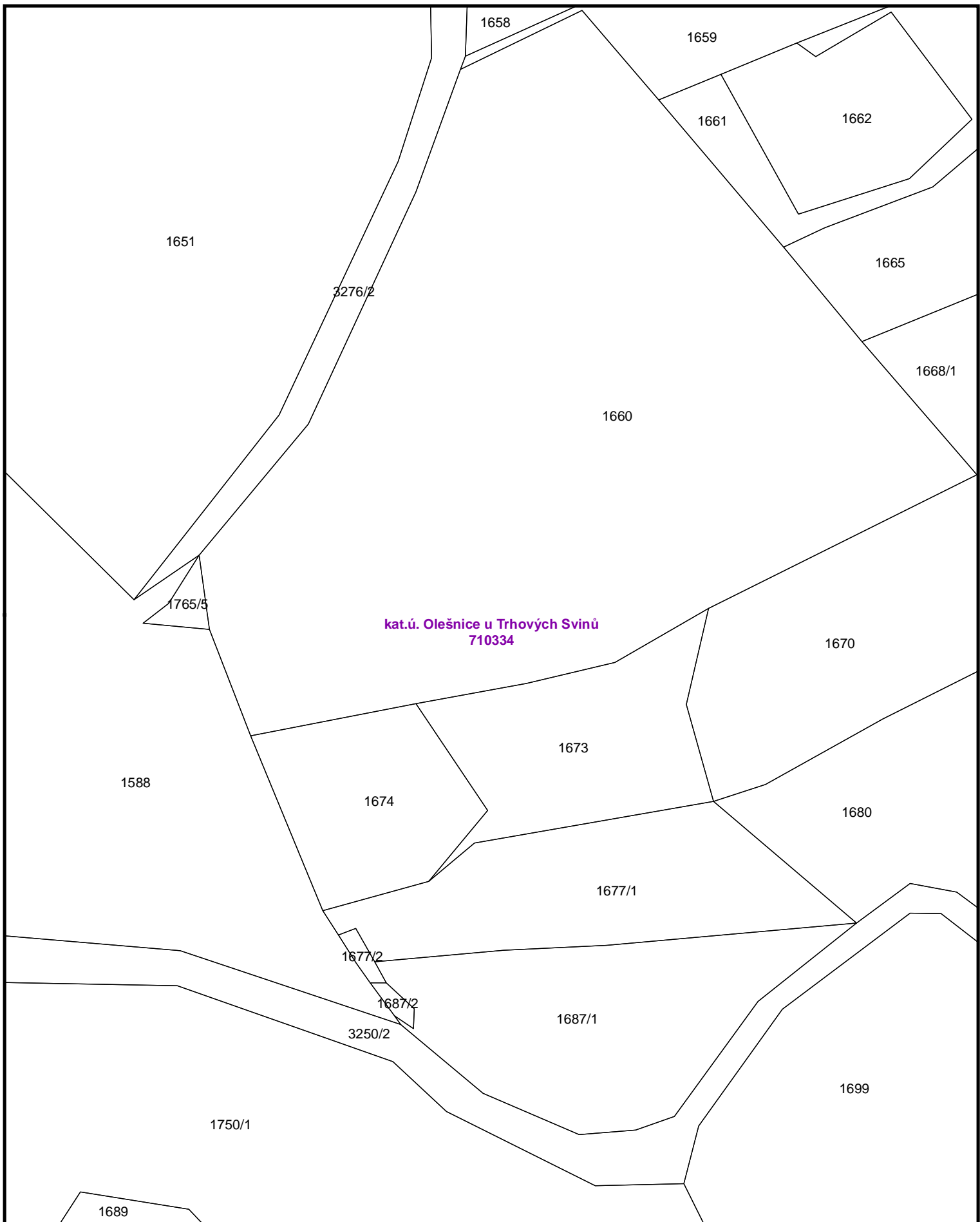
příloha 3b: Zákres ZCHÚ do katastrální mapy - list: 61

-  navržená hranice
-  navržené OP
-  hranice katastru






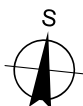
1:1 500

Mapový podklad:
katastrální mapy © ČÚZK



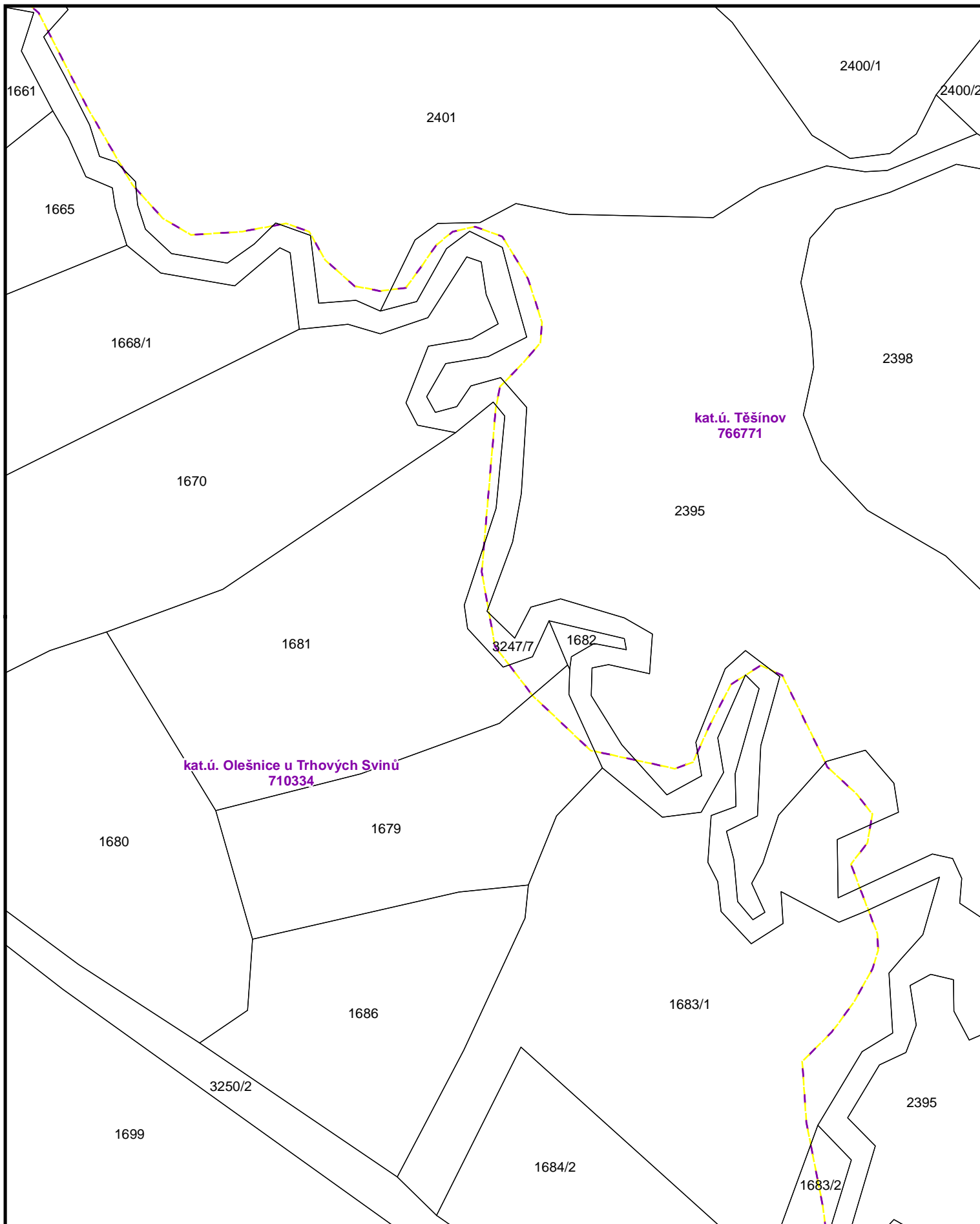
příloha 3b: Zákres ZCHÚ do katastrální mapy - list: 62

-  navržená hranice
-  navržené OP
-  hranice katastru



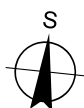
1:1 500

Mapový podklad:
katastrální mapy © ČÚZK



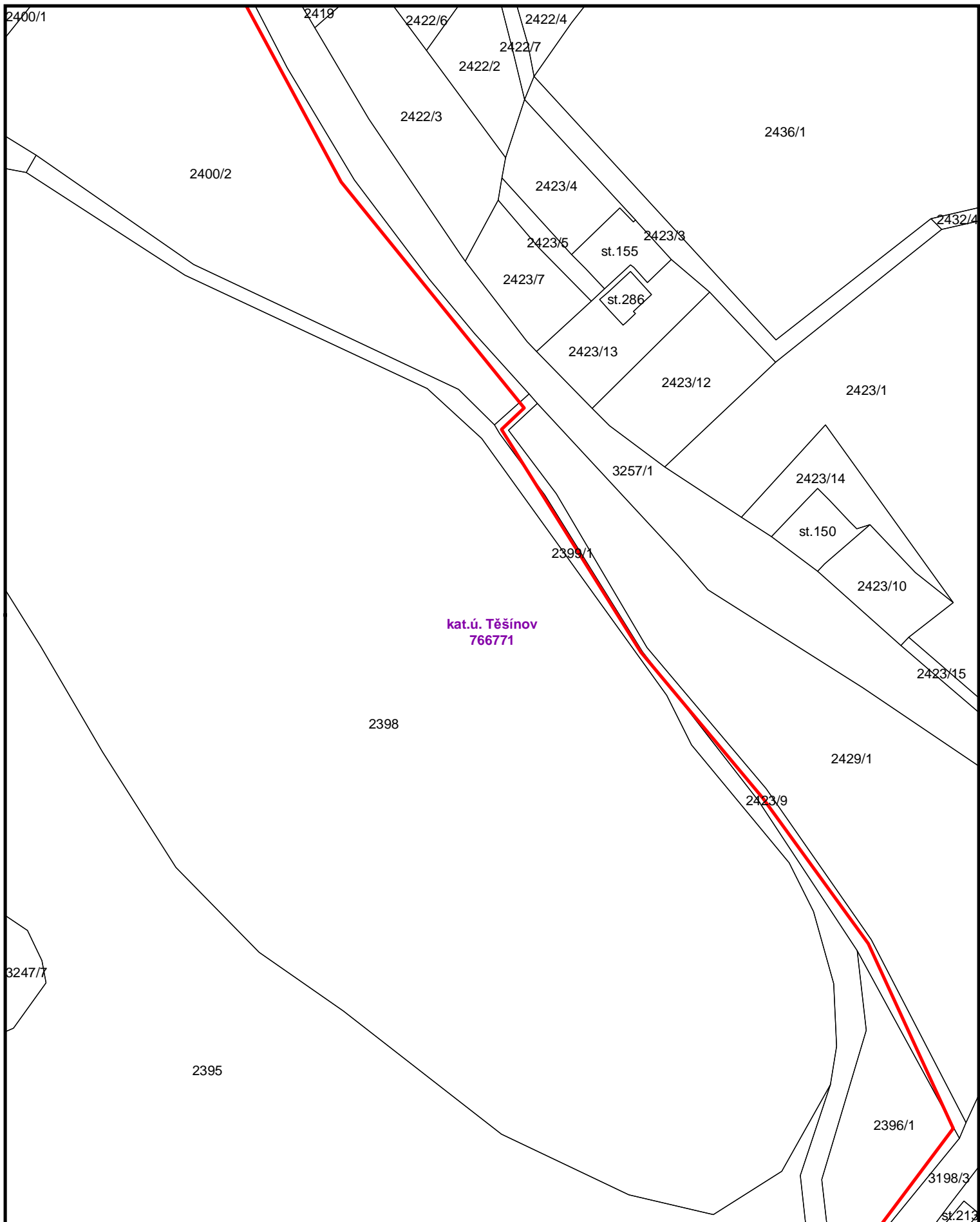
příloha 3b: Zákres ZCHÚ do katastrální mapy - list: 63

- navržená hranice
- navržené OP
- hranice katastru



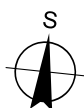
1:1 500

Mapový podklad:
katastrální mapy © ČÚZK



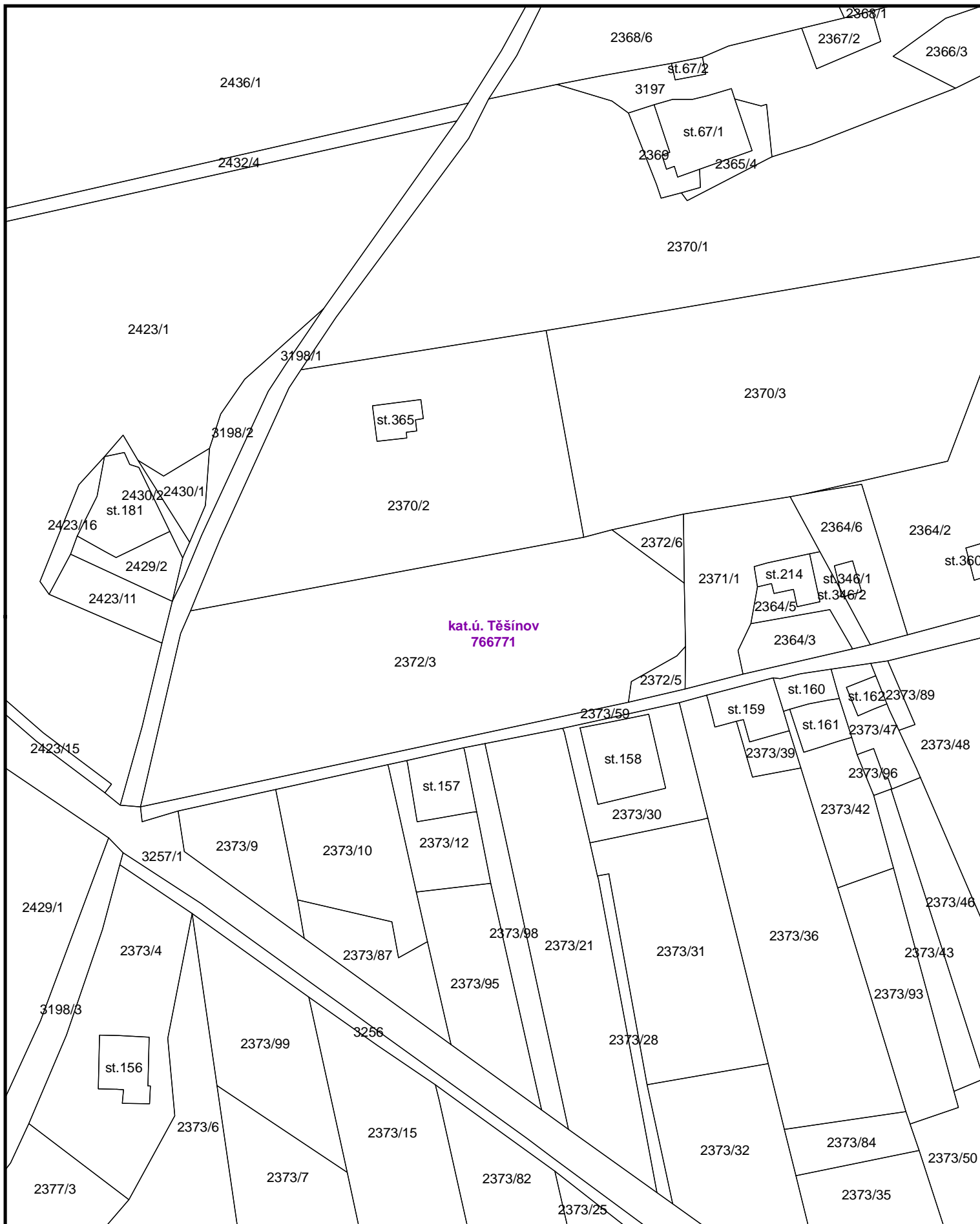
příloha 3b: Zákres ZCHÚ do katastrální mapy - list: 64

- navržená hranice
- navržené OP
- hranice katastru



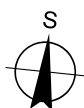
1:1 500

Mapový podklad:
katastrální mapy © ČÚZK



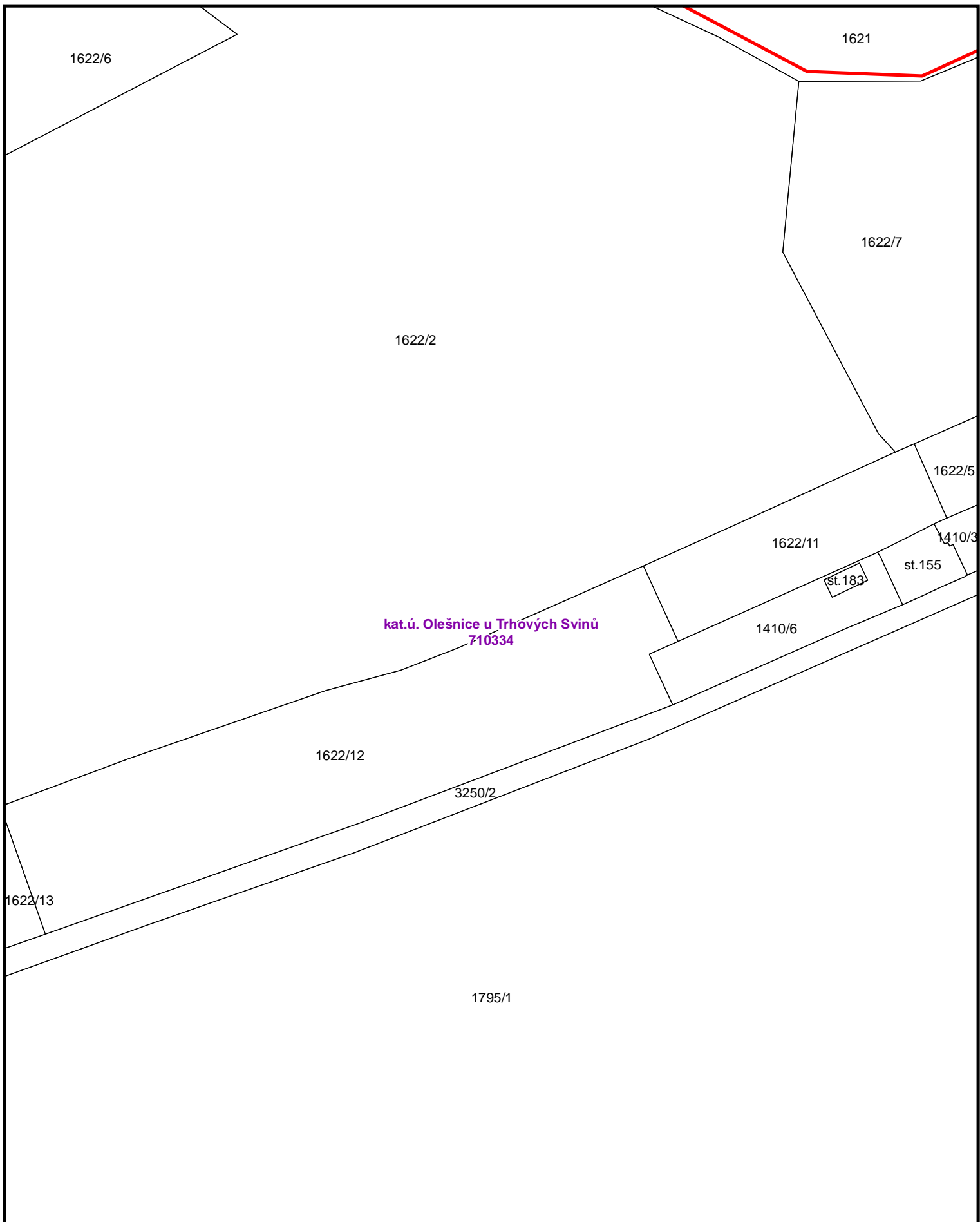
příloha 3b: Zákres ZCHÚ do katastrální mapy - list: 65

- navržená hranice
- navržené OP
- hranice katastru






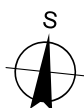
1:1 500

Mapový podklad:
katastrální mapy © ČÚZK



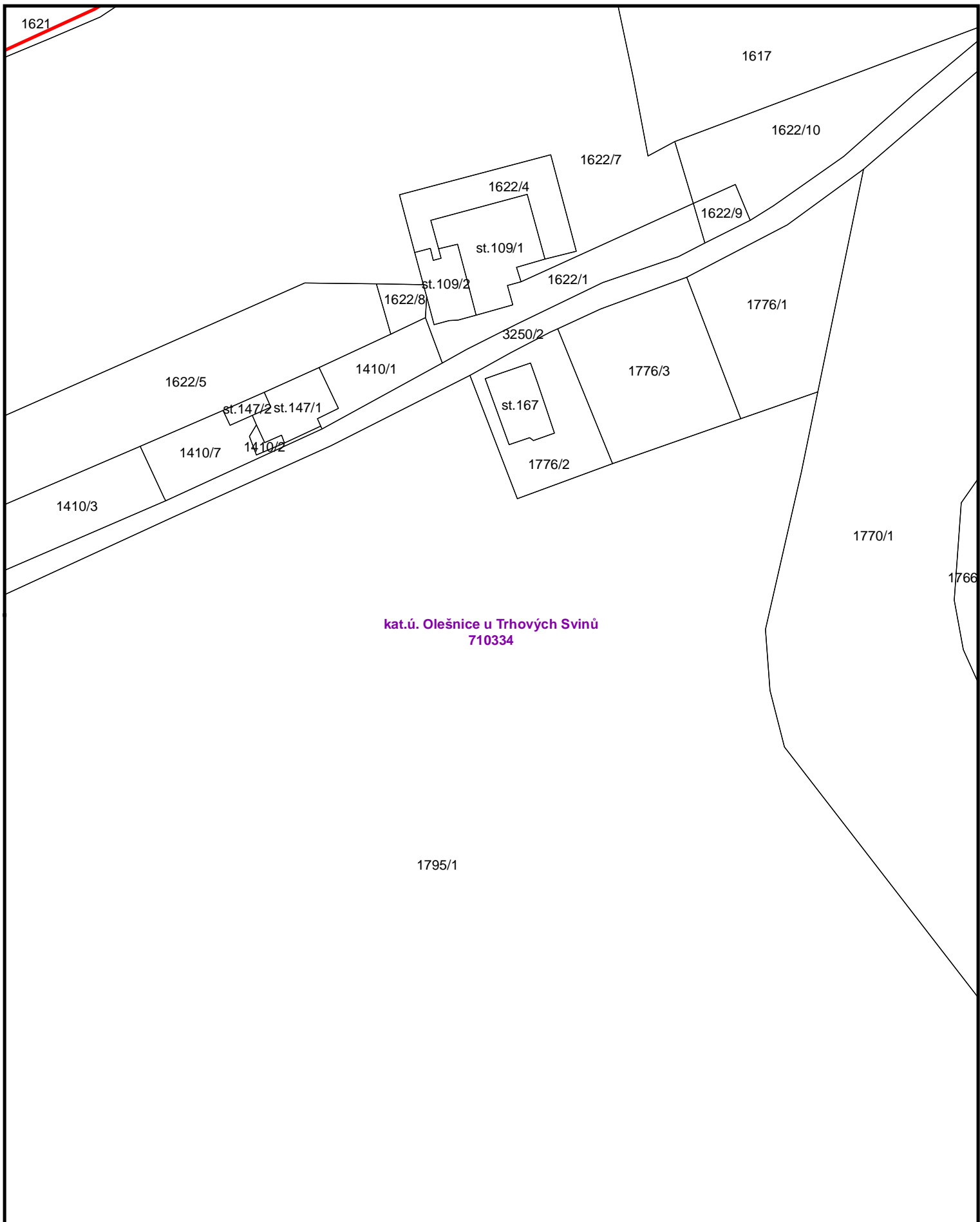
příloha 3b: Zákres ZCHÚ do katastrální mapy - list: 66

-  navržená hranice
-  navržené OP
-  hranice katastru






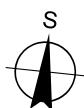
1:1 500

Mapový podklad:
katastrální mapy © ČÚZK



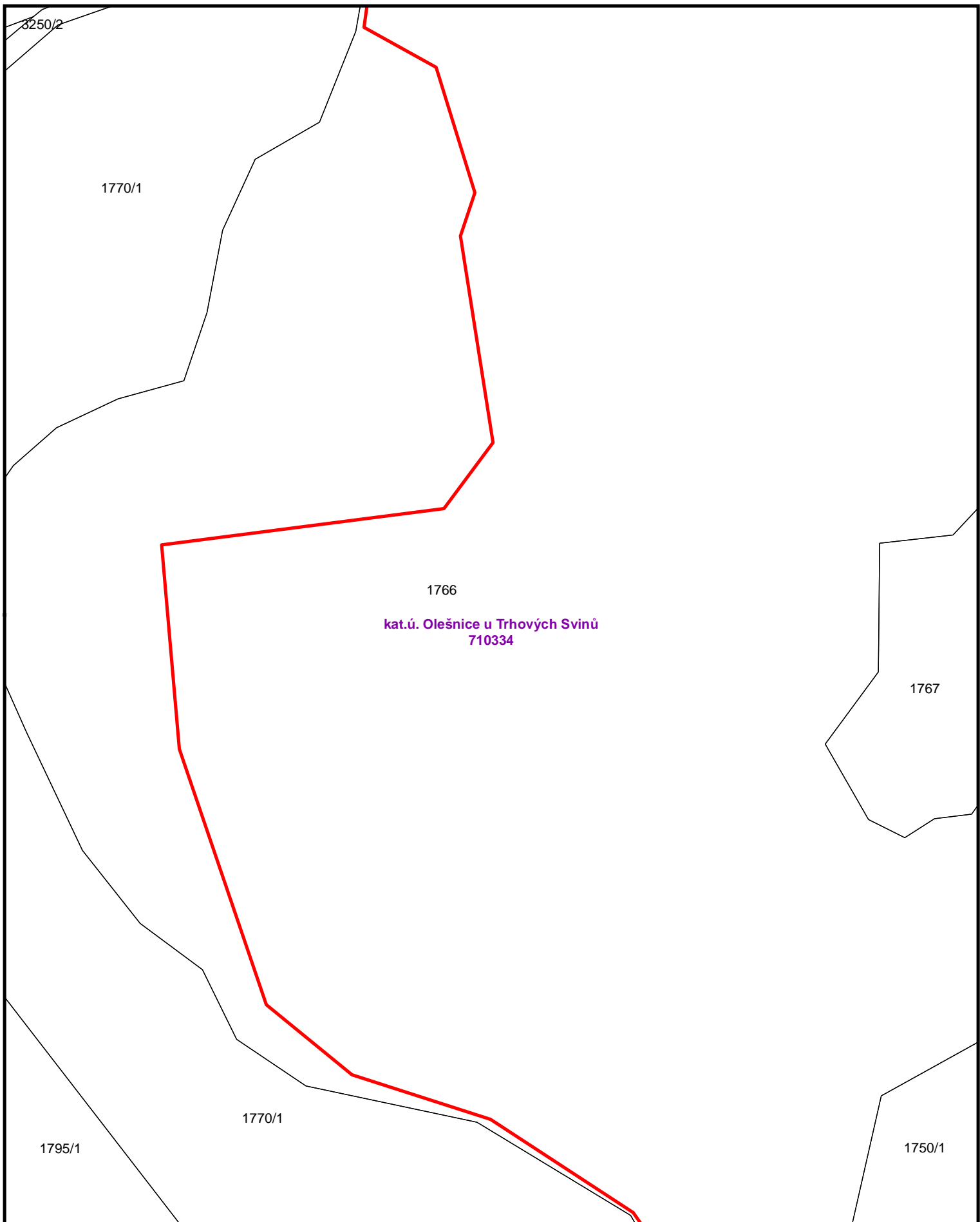
příloha 3b: Zákres ZCHÚ do katastrální mapy - list: 67

-  navržená hranice
-  navržené OP
-  hranice katastru






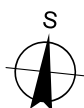
1:1 500

Mapový podklad:
katastrální mapy © ČÚZK



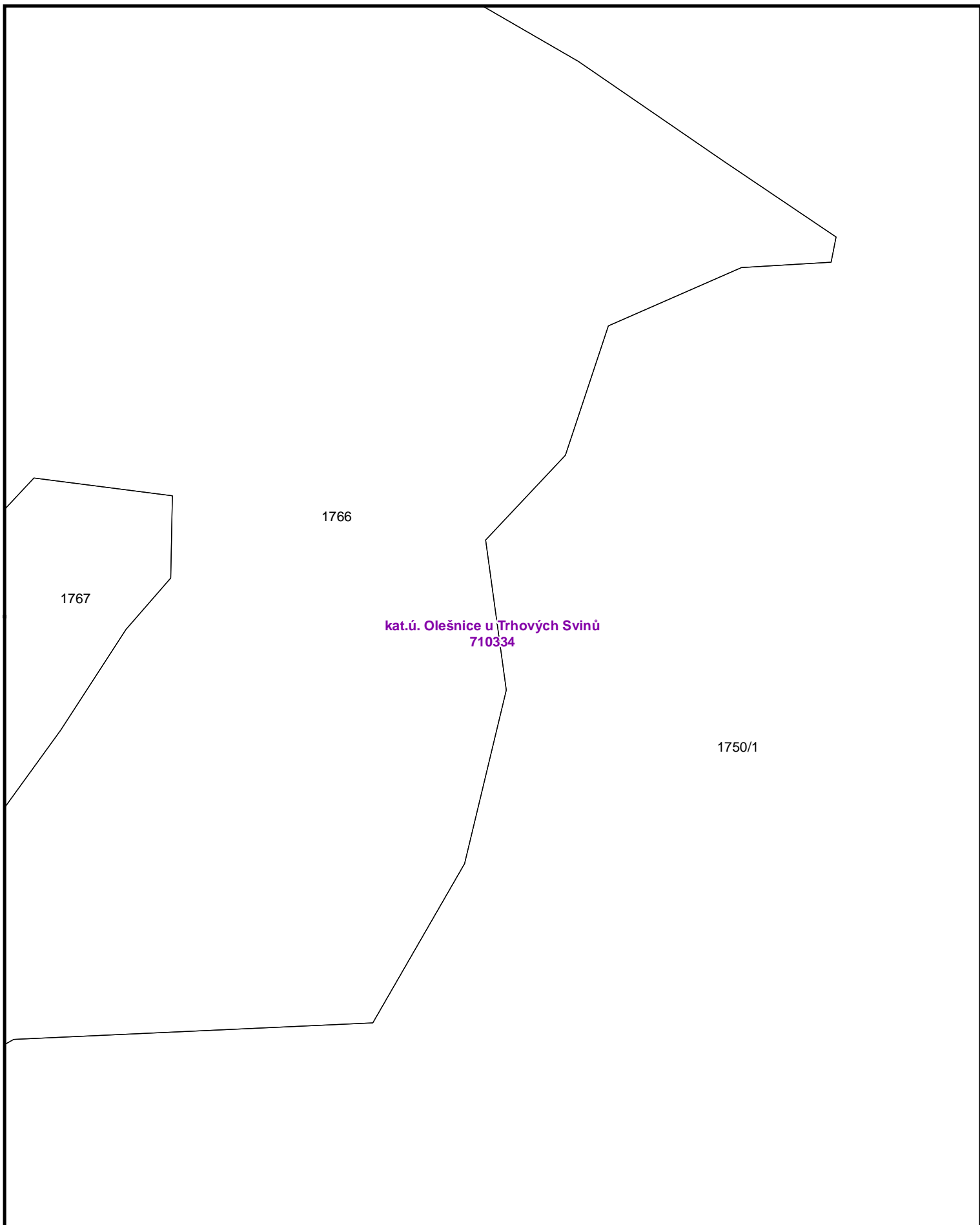
příloha 3b: Zákres ZCHÚ do katastrální mapy - list: 68

-  navržená hranice
-  navržené OP
-  hranice katastru






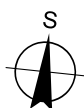
1:1 500

Mapový podklad:
katastrální mapy © ČÚZK



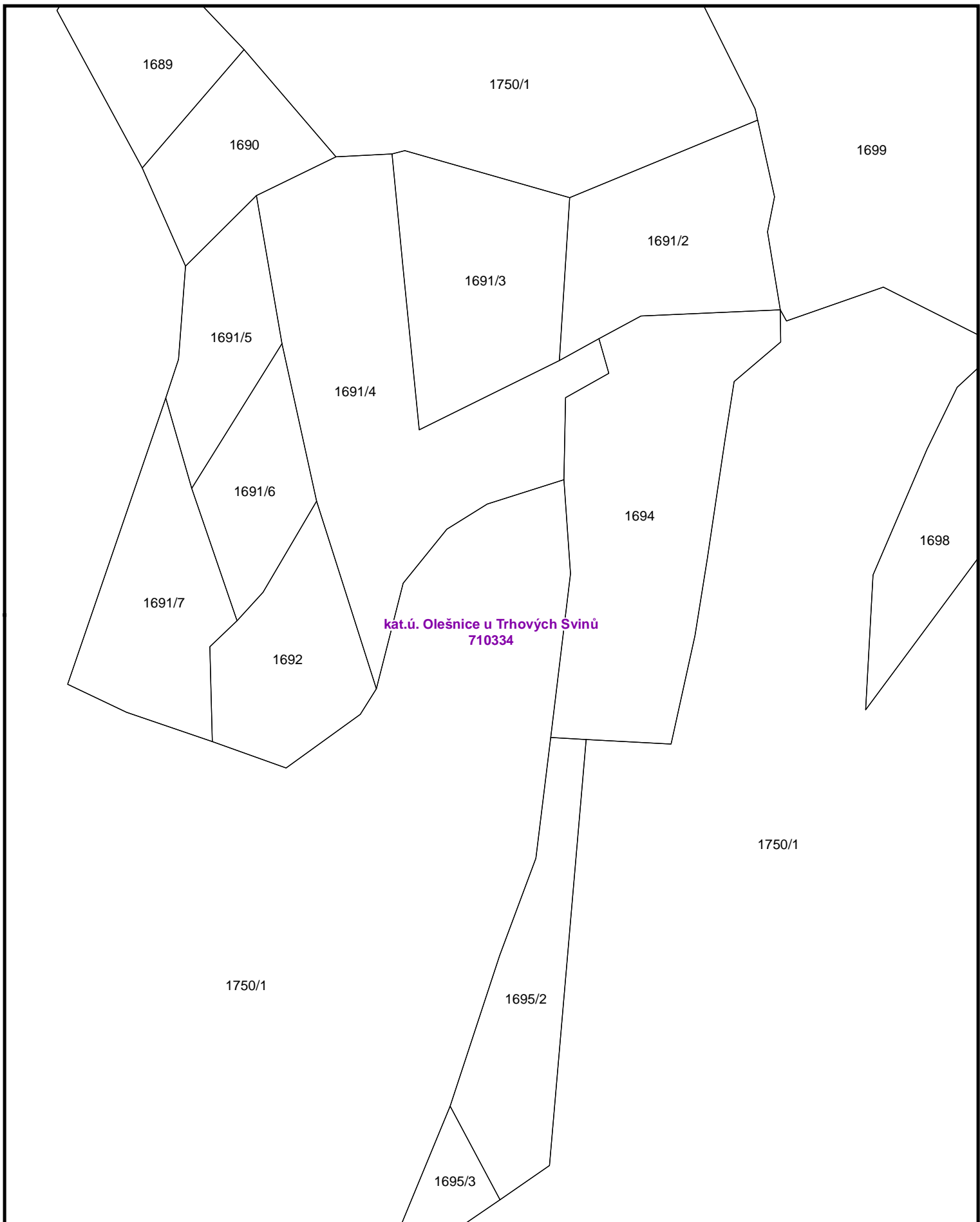
příloha 3b: Zákres ZCHÚ do katastrální mapy - list: 69

-  navržená hranice
-  navržené OP
-  hranice katastru






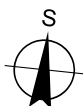
1:1 500

Mapový podklad:
katastrální mapy © ČÚZK



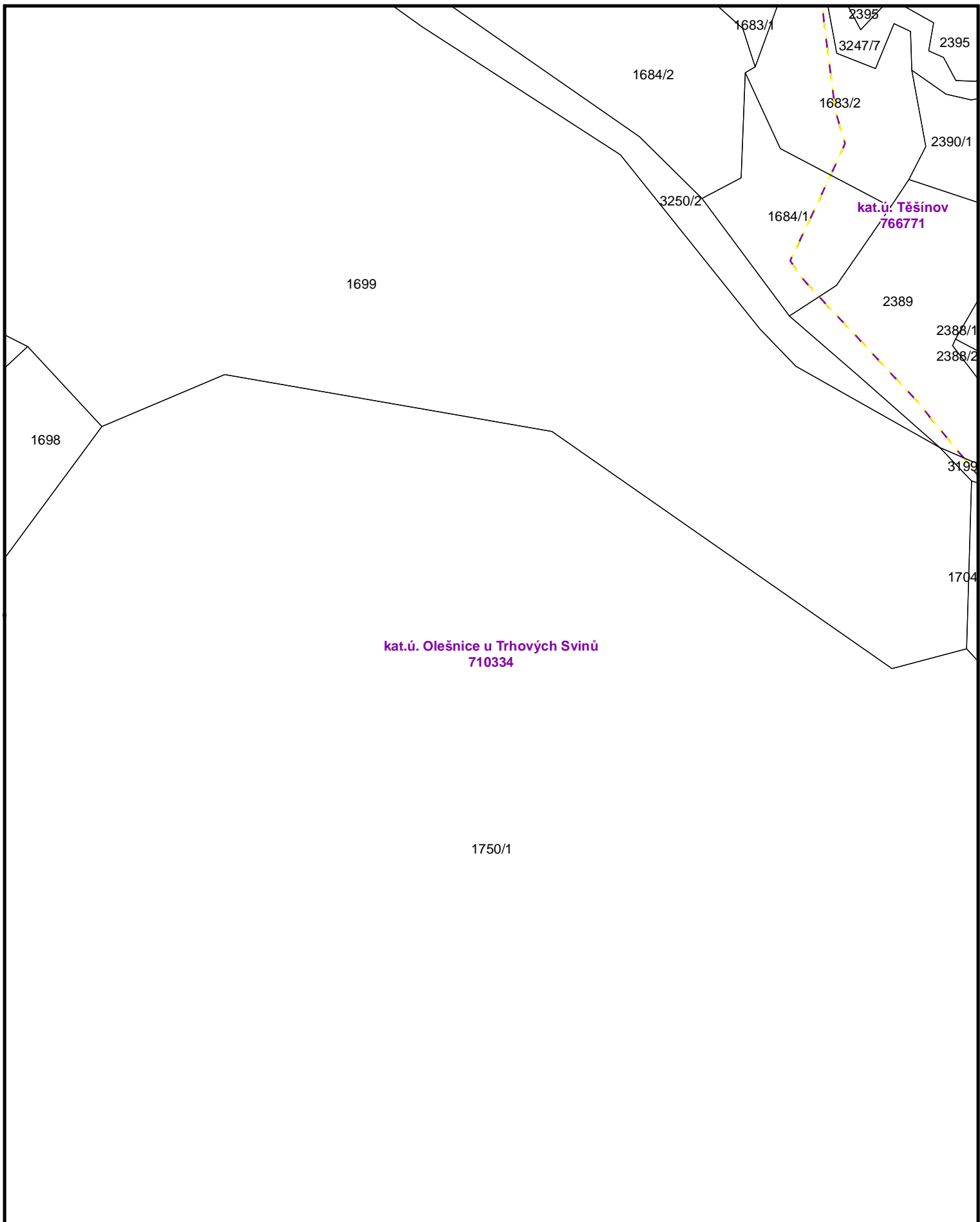
příloha 3b: Zákres ZCHÚ do katastrální mapy - list: 70

-  navržená hranice
-  navržené OP
-  hranice katastru






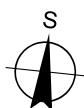
1:1 500

Mapový podklad:
katastrální mapy © ČÚZK



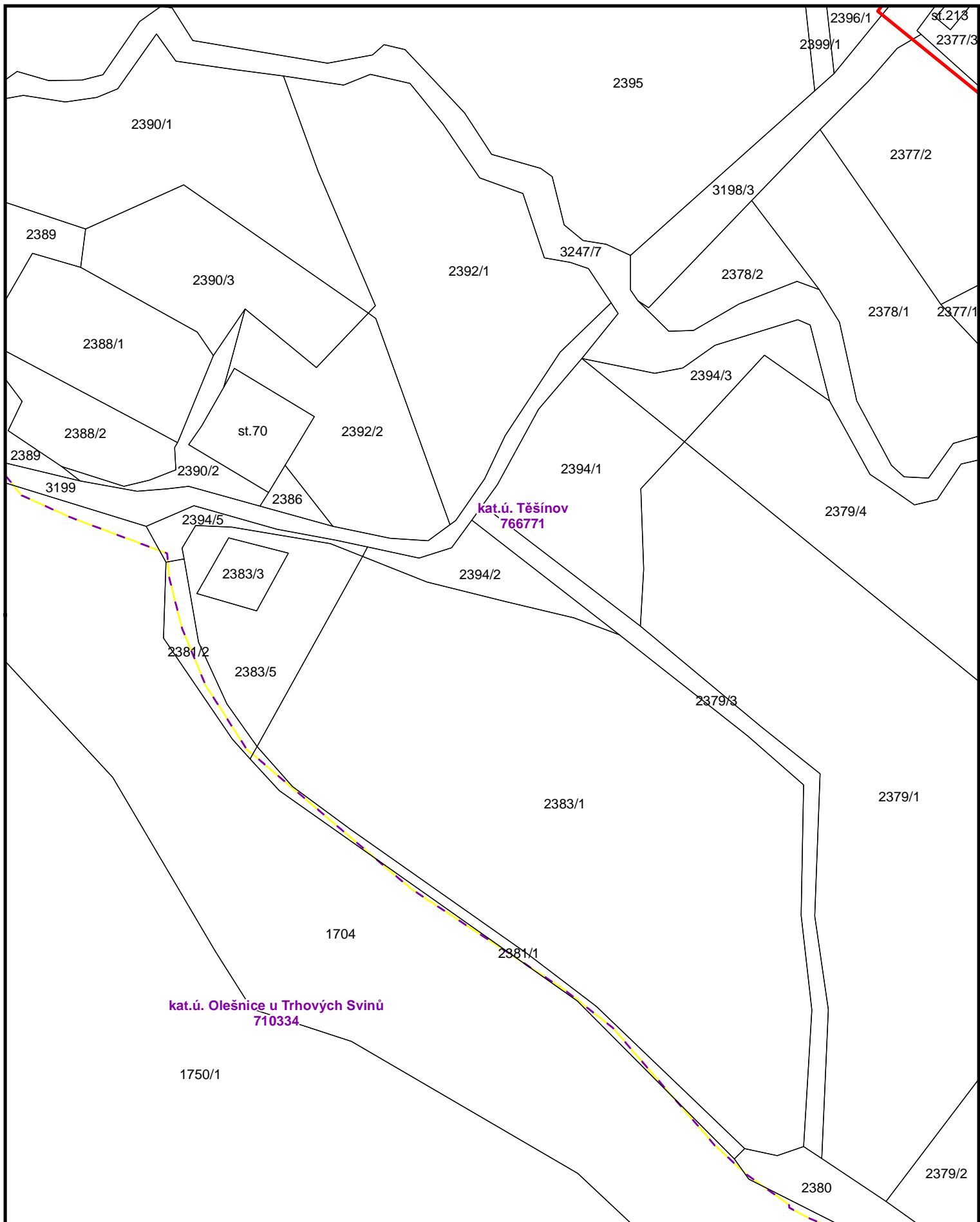
příloha 3b: Zákres ZCHÚ do katastrální mapy - list: 71

-  navržená hranice
-  navržené OP
-  hranice katastru



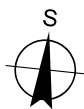
1:1 500

Mapový podklad:
katastrální mapy © ČÚZK



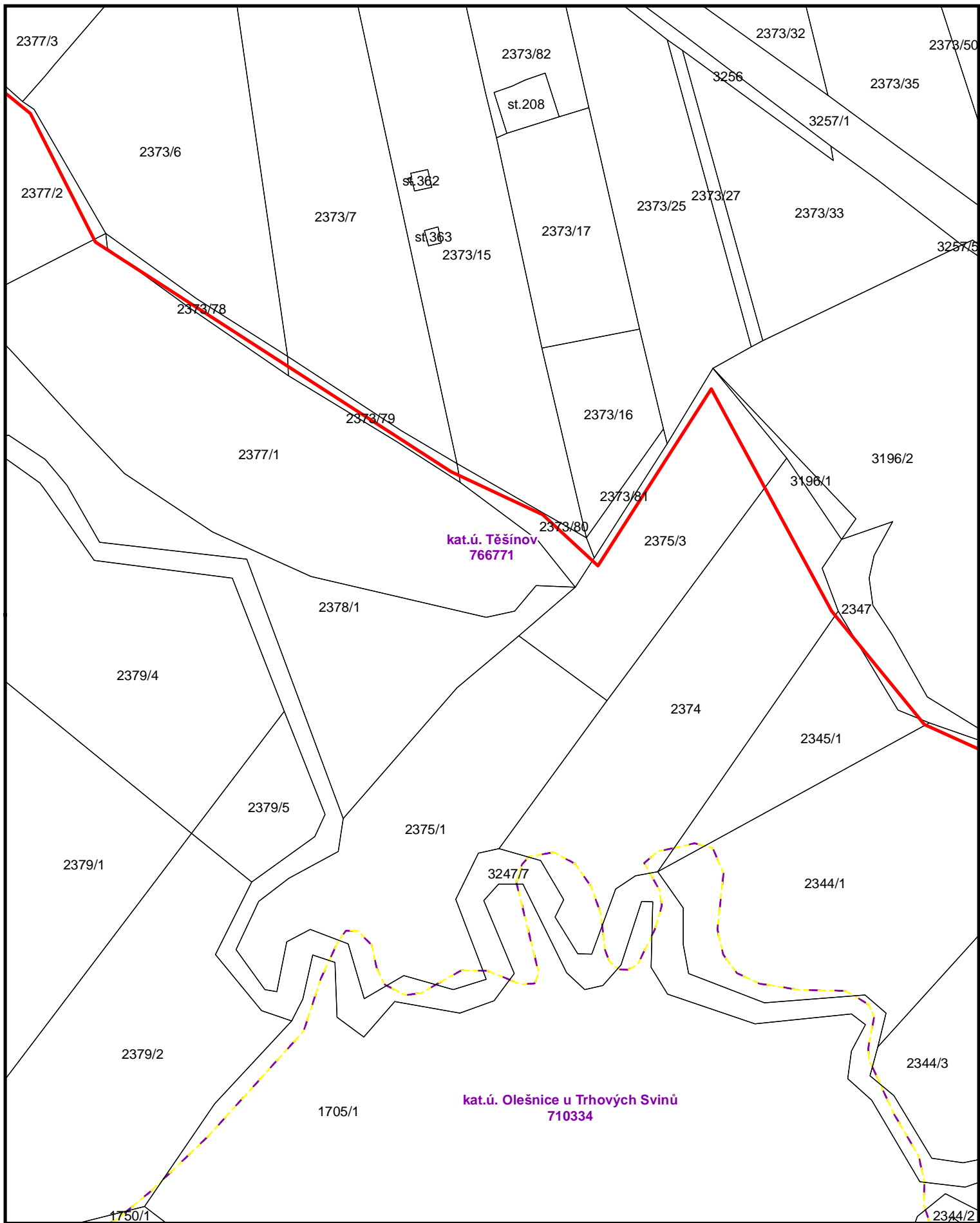
příloha 3b: Zákres ZCHÚ do katastrální mapy - list: 72

- navržená hranice
- navržené OP
- hranice katastru



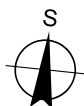
1:1 500

Mapový podklad:
katastrální mapy © ČÚZK



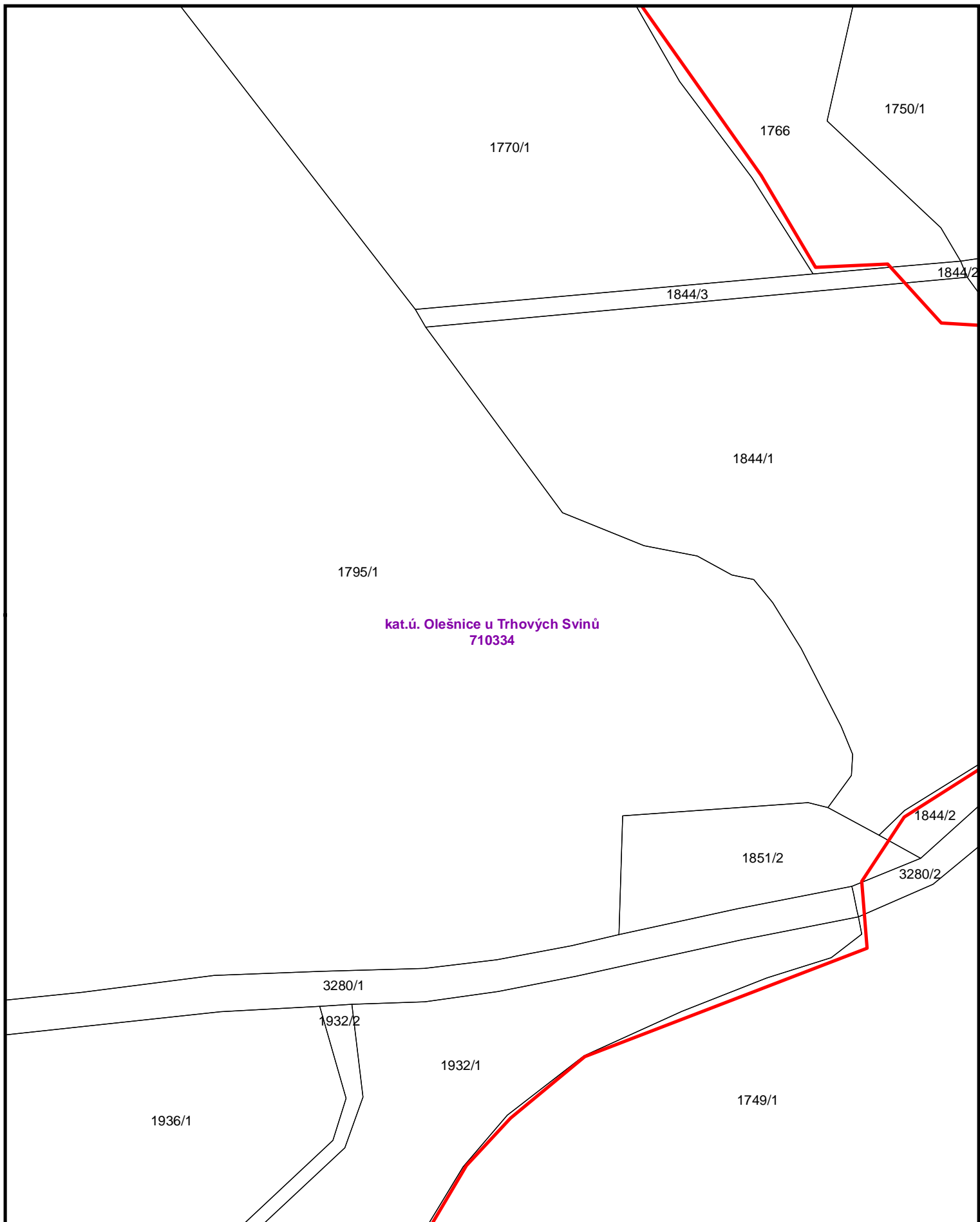
příloha 3b: Zákres ZCHÚ do katastrální mapy - list: 73

- navržená hranice
- navržené OP
- hranice katastru



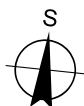
1:1 500

Mapový podklad:
katastrální mapy © ČÚZK



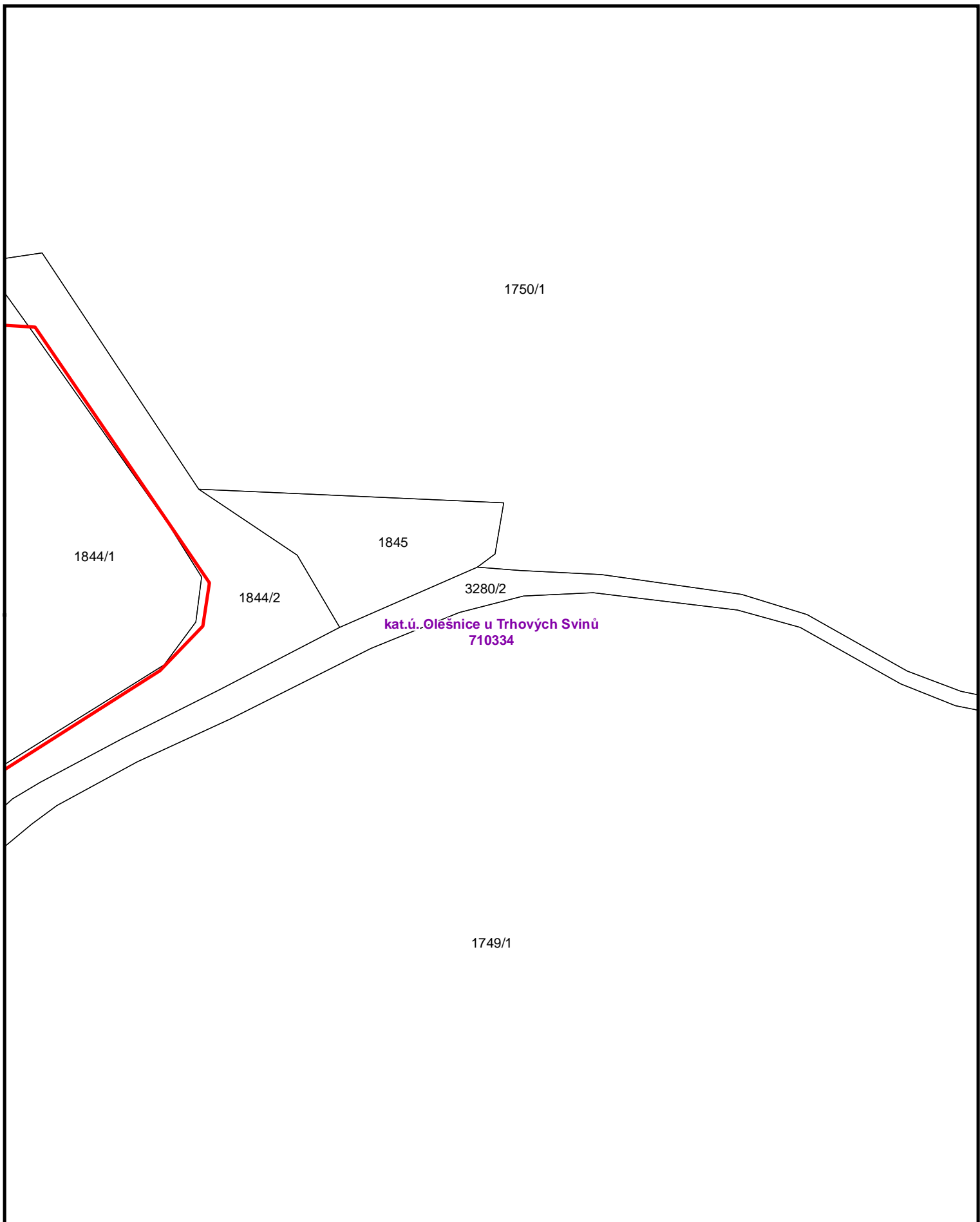
příloha 3b: Zákres ZCHÚ do katastrální mapy - list: 75

- navržená hranice
- navržené OP
- hranice katastru






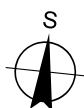
1:1 500

Mapový podklad:
katastrální mapy © ČÚZK



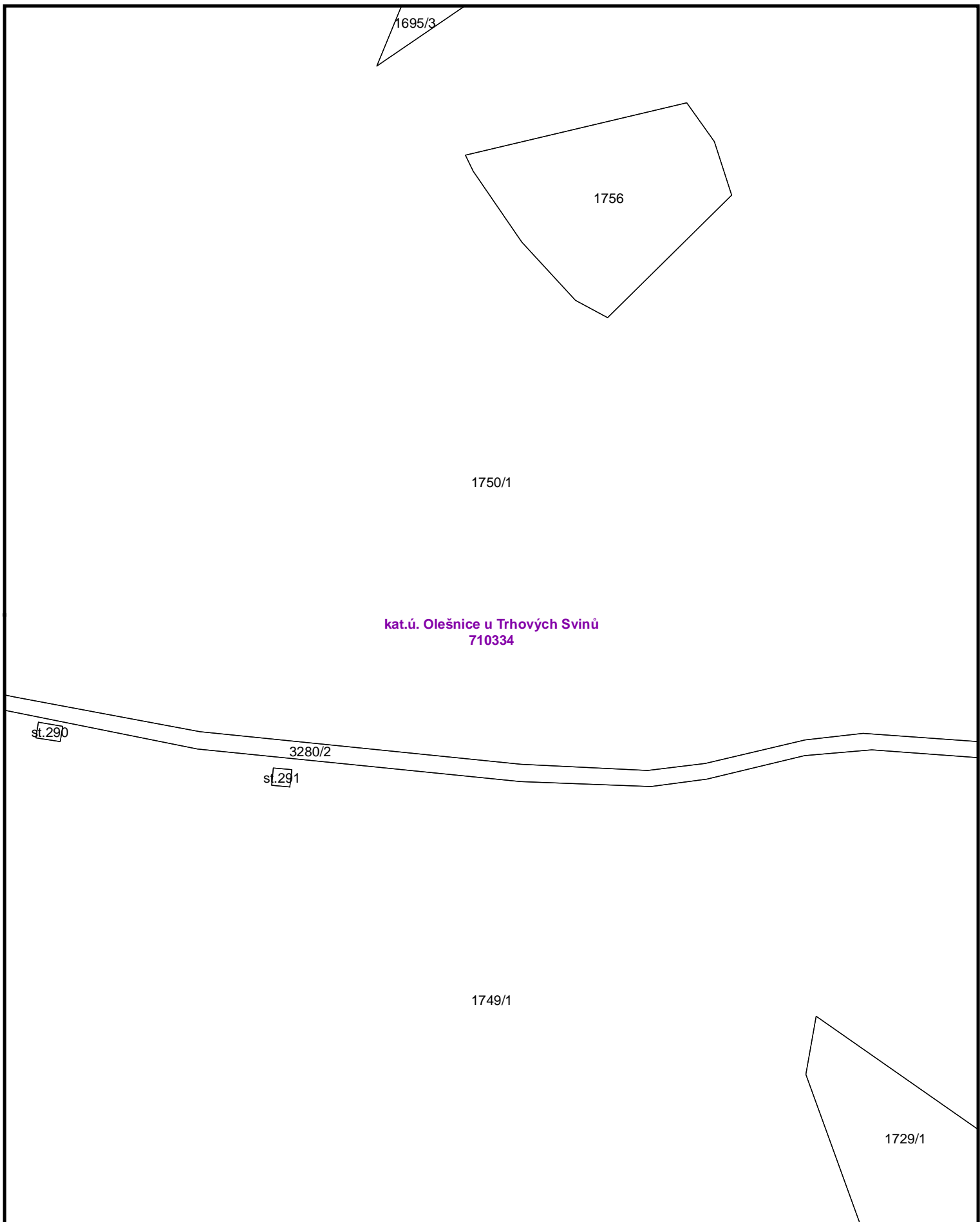
příloha 3b: Zákres ZCHÚ do katastrální mapy - list: 76

-  navržená hranice
-  navržené OP
-  hranice katastru






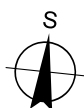
1:1 500

Mapový podklad:
katastrální mapy © ČÚZK



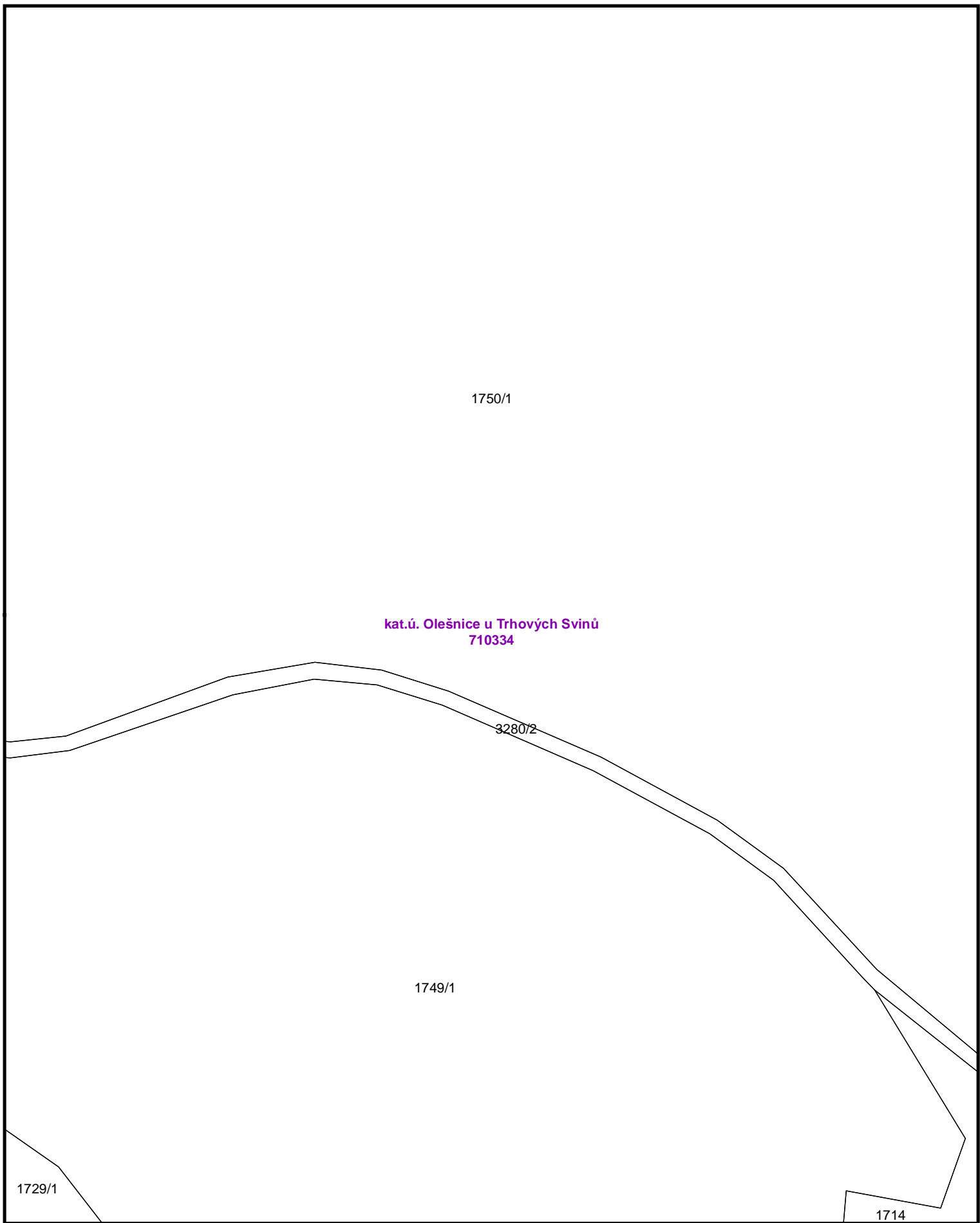
příloha 3b: Zákres ZCHÚ do katastrální mapy - list: 77

-  navržená hranice
-  navržené OP
-  hranice katastru






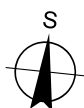
1:1 500

Mapový podklad:
katastrální mapy © ČÚZK




příloha 3b: Zákres ZCHÚ do katastrální mapy - list: 78

-  navržená hranice
-  navržené OP
-  hranice katastru






1:1 500

Mapový podklad:
katastrální mapy © ČÚZK



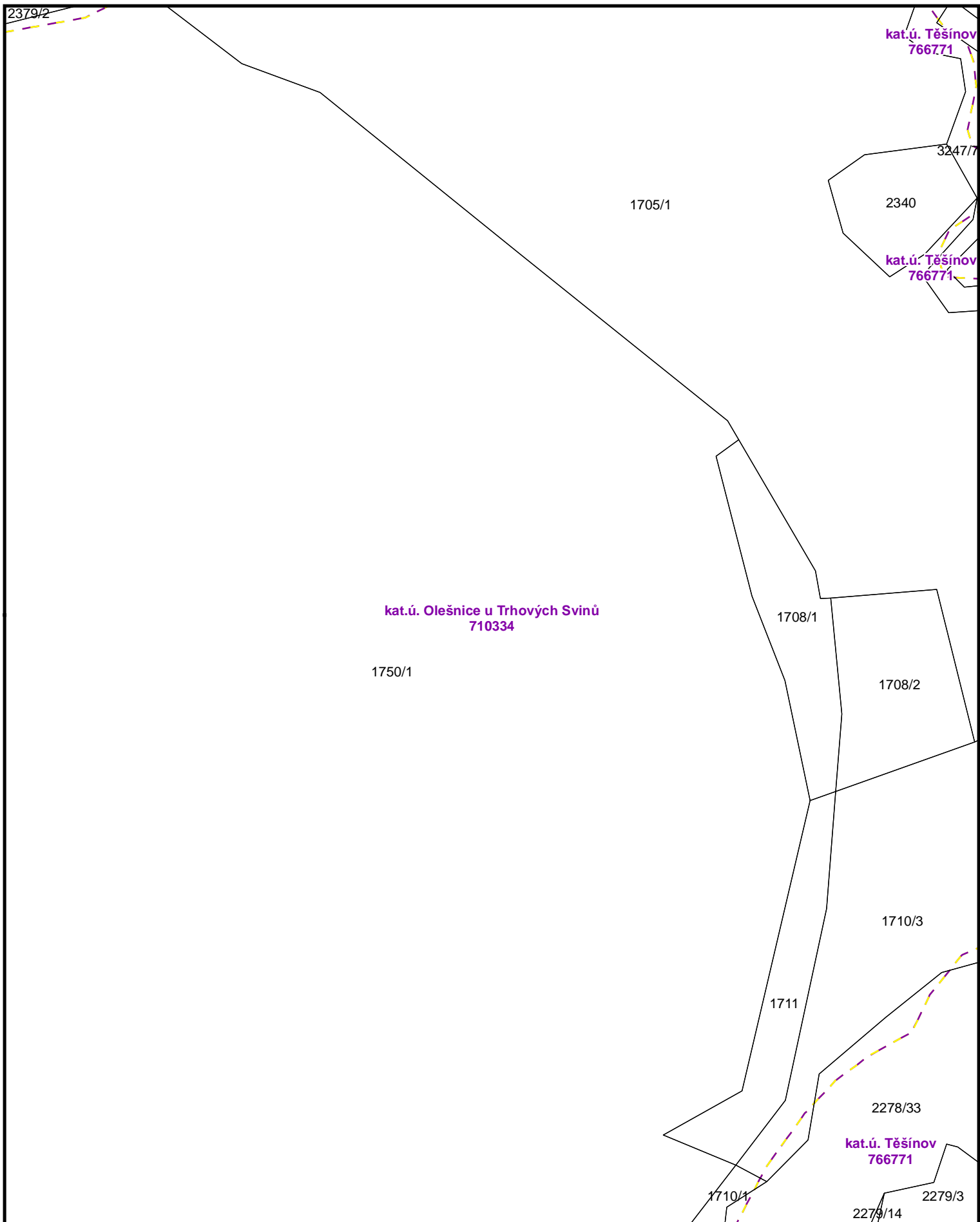
příloha 3b: Zákres ZCHÚ do katastrální mapy - list: 79

-  navržená hranice
-  navržené OP
-  hranice katastru



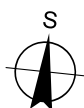
1:1 500

Mapový podklad:
katastrální mapy © ČÚZK



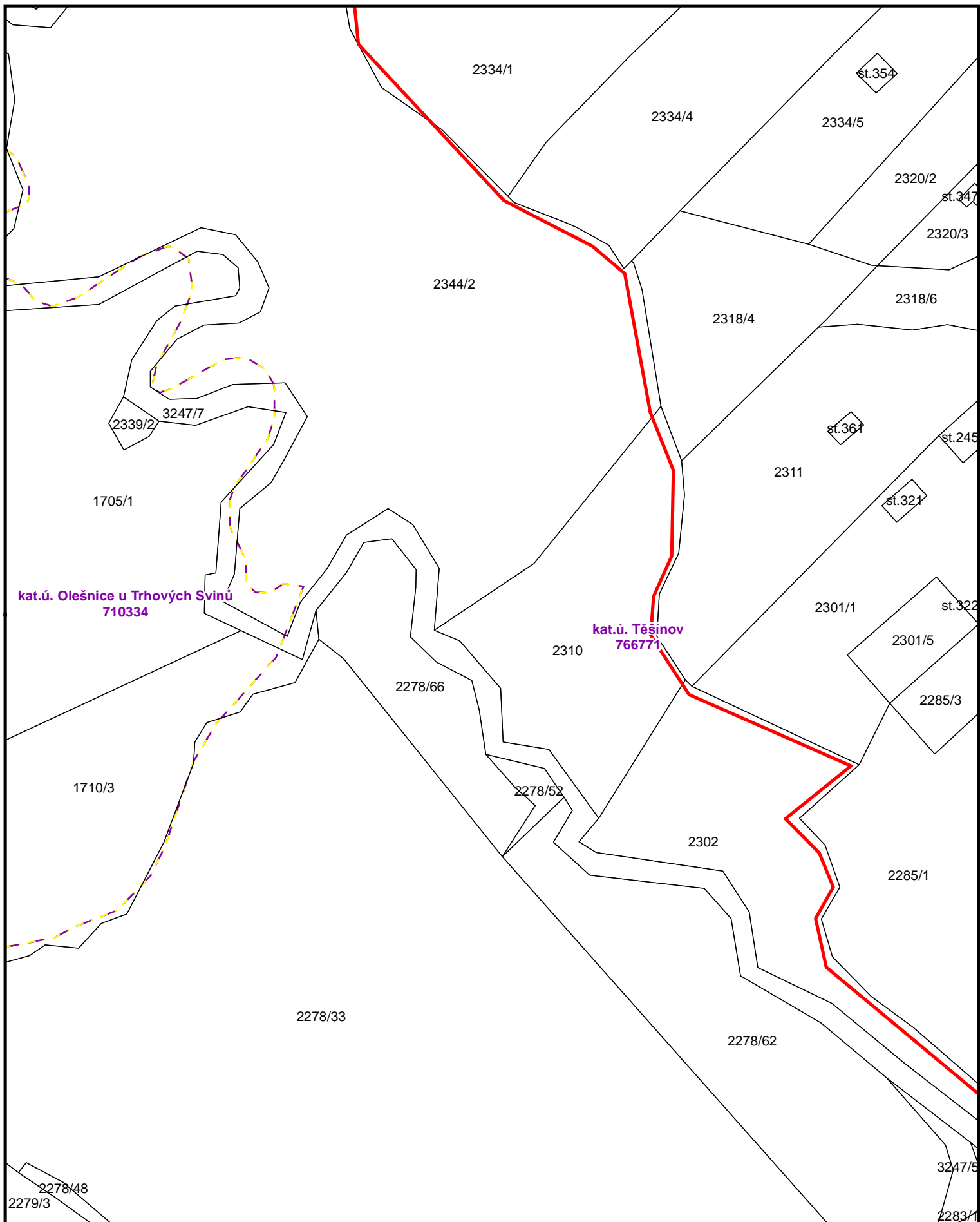
příloha 3b: Zákres ZCHÚ do katastrální mapy - list: 80

- navržená hranice
- navržené OP
- hranice katastru



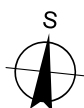
1:1 500

Mapový podklad:
katastrální mapy © ČÚZK



příloha 3b: Zákres ZCHÚ do katastrální mapy - list: 81




- navržená hranice
- navržené OP
- hranice katastru

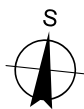


1:1 500

Mapový podklad:
katastrální mapy © ČÚZK

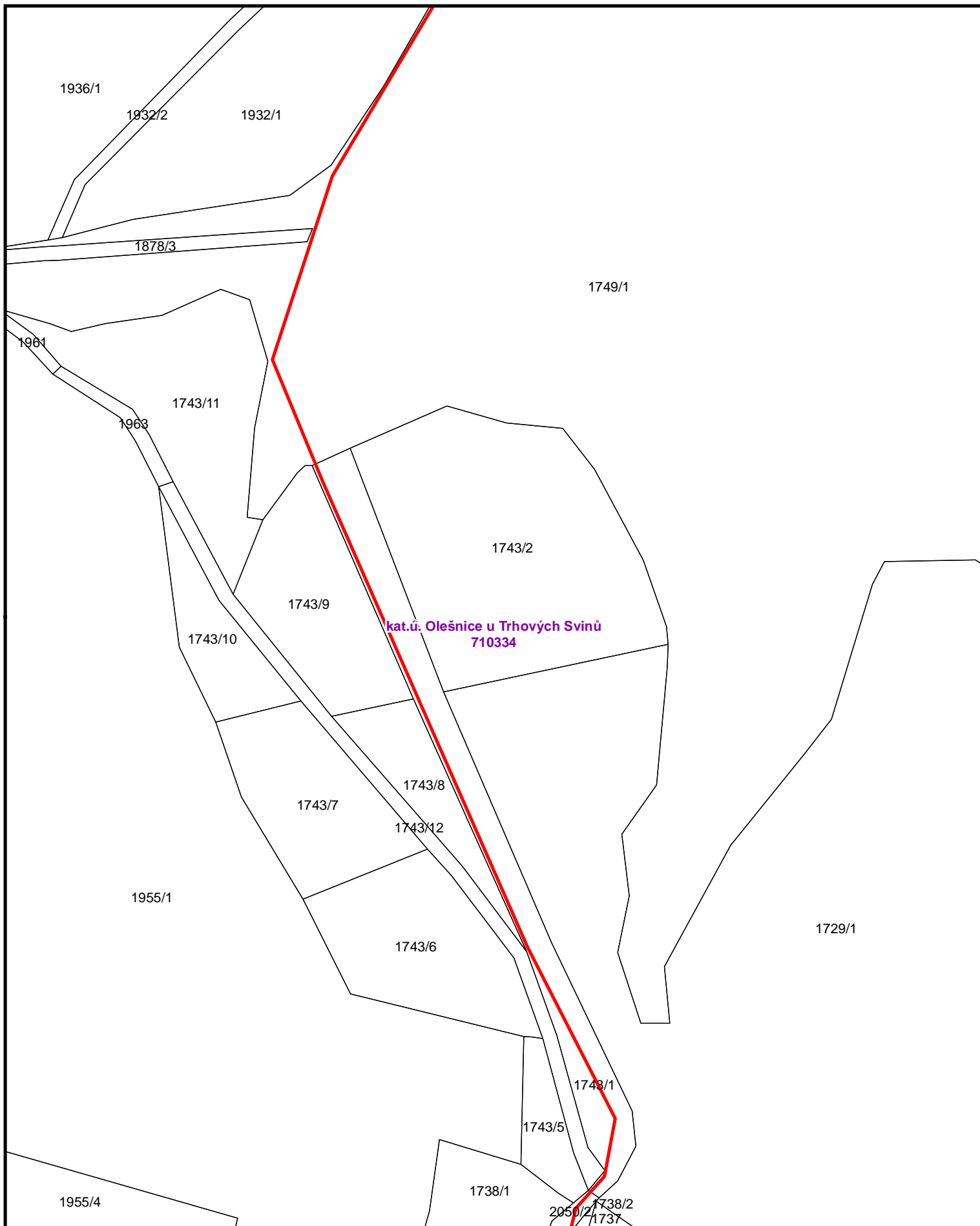
příloha 3b: Zákes ZCHÚ do katastrální mapy - list: 82

-  navrhovaná hranice
 navrhované OP
 hranice katastru



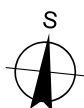
1:1 500

Mapový podklad:
katastrální mapy © ČÚZK



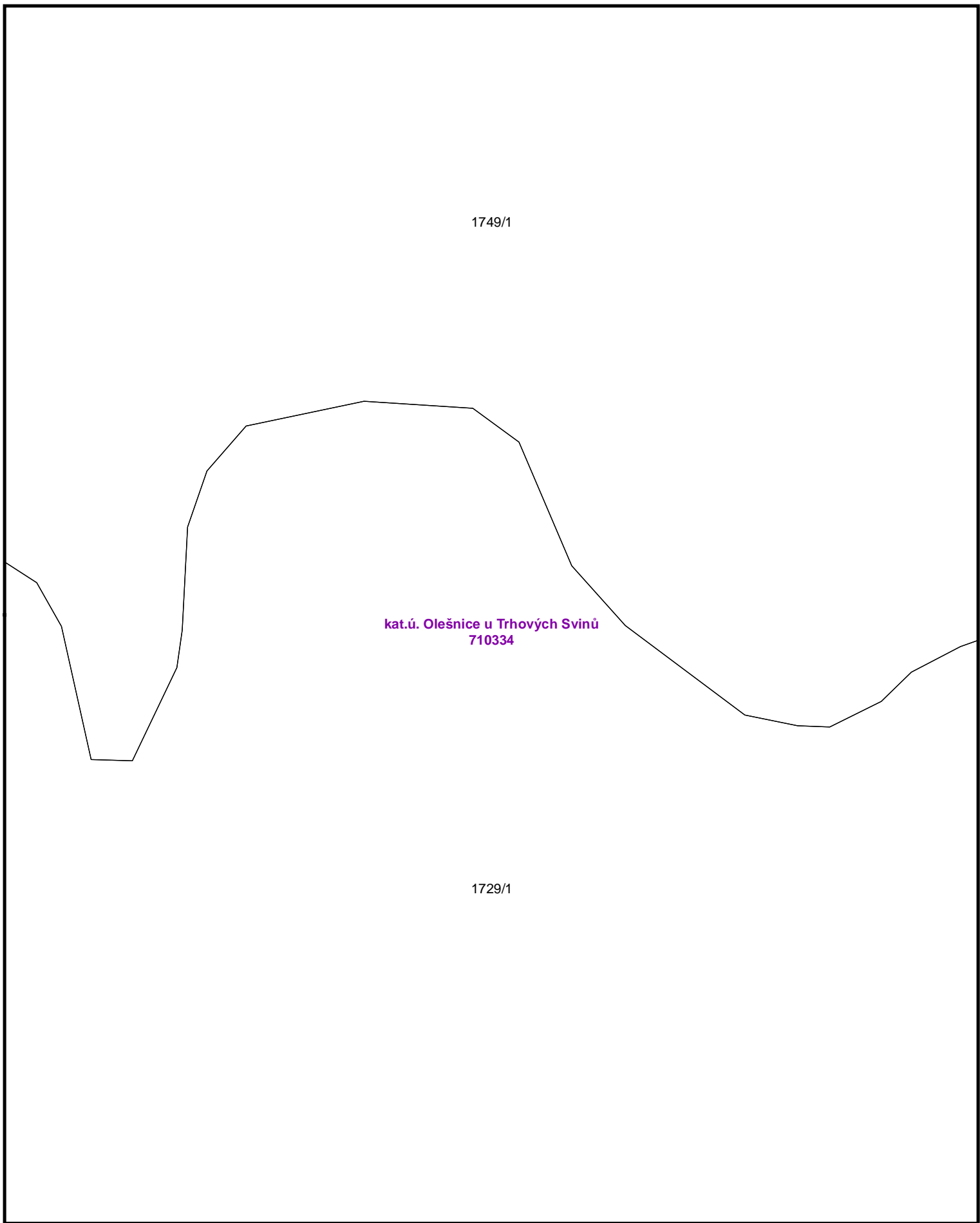
příloha 3b: Zákres ZCHÚ do katastrální mapy - list: 83

- navržená hranice
- navržené OP
- hranice katastru






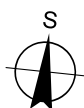
1:1 500

Mapový podklad:
katastrální mapy © ČÚZK



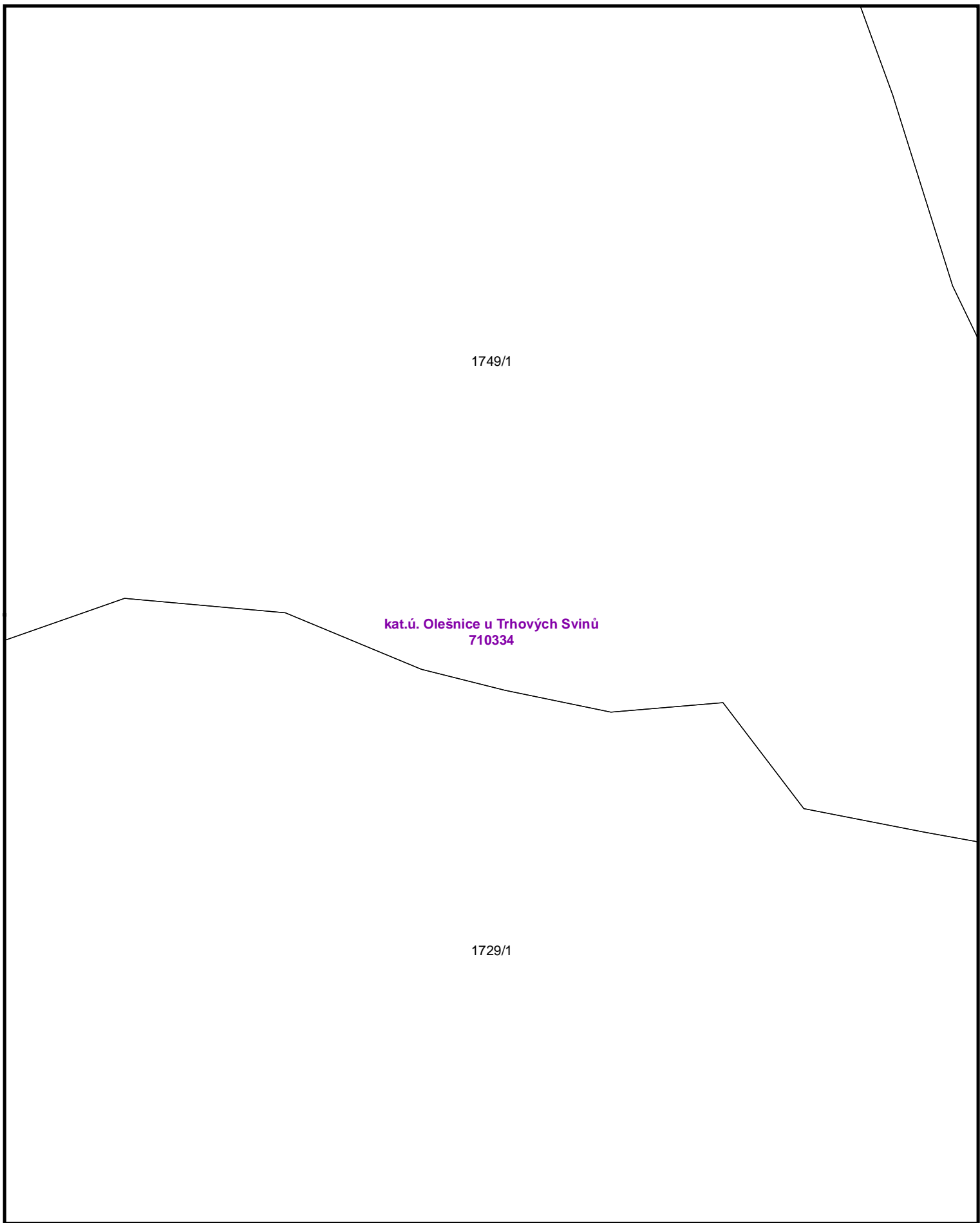
příloha 3b: Zákres ZCHÚ do katastrální mapy - list: 84

-  navržená hranice
-  navržené OP
-  hranice katastru






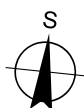
1:1 500

Mapový podklad:
katastrální mapy © ČÚZK



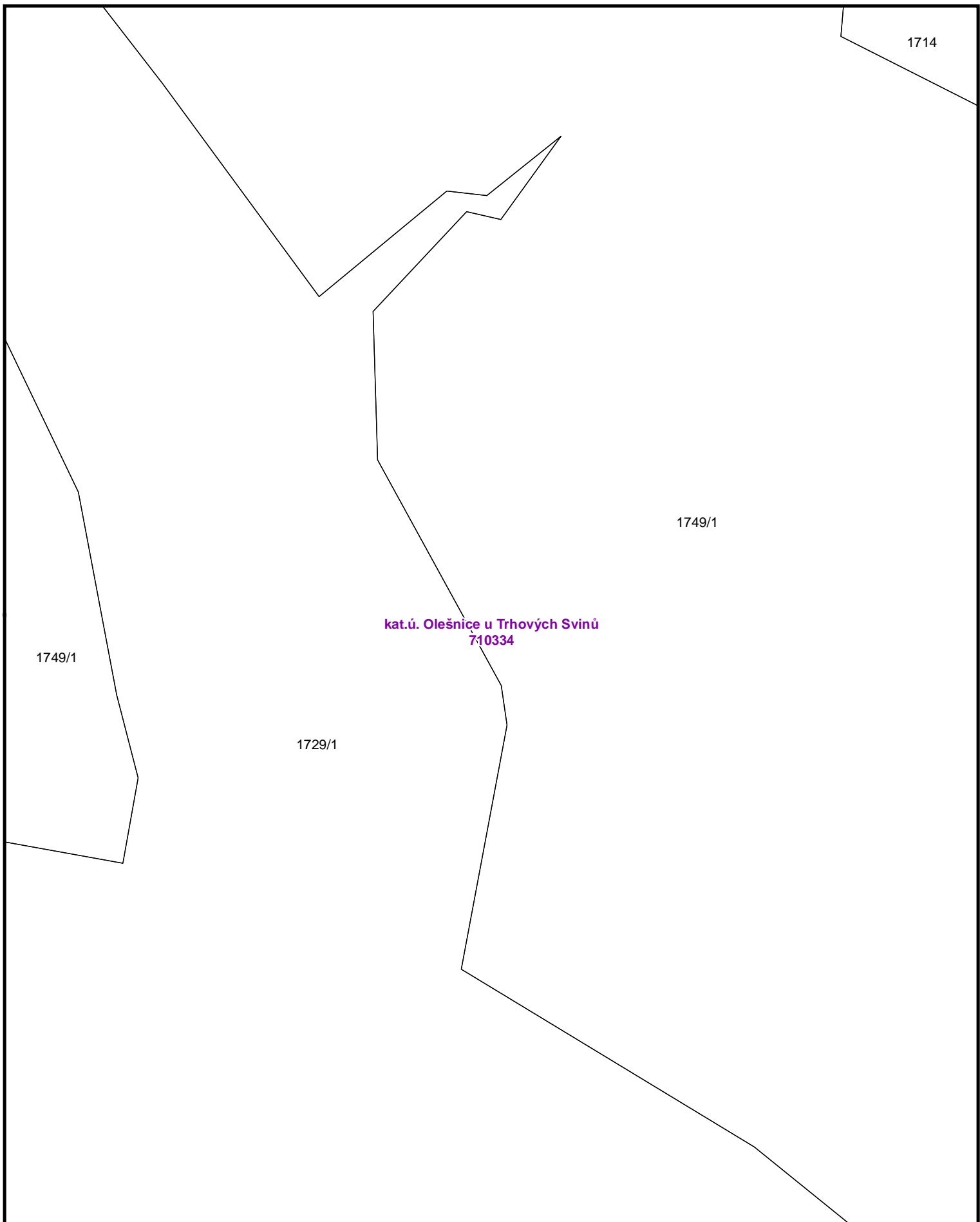
příloha 3b: Zákres ZCHÚ do katastrální mapy - list: 85

-  navržená hranice
-  navržené OP
-  hranice katastru






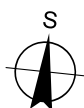
1:1 500

Mapový podklad:
katastrální mapy © ČÚZK



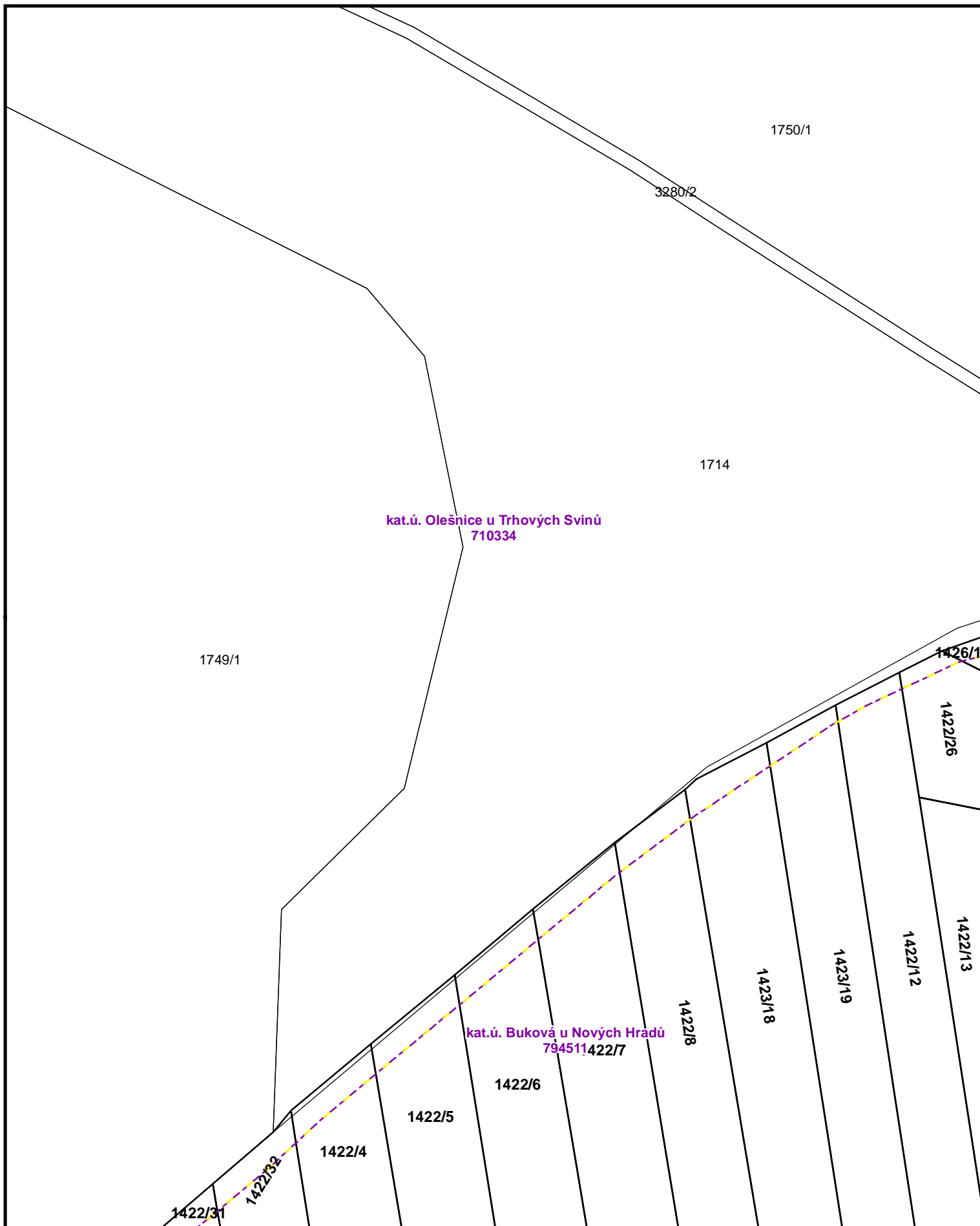
příloha 3b: Zákres ZCHÚ do katastrální mapy - list: 86

-  navržená hranice
-  navržené OP
-  hranice katastru



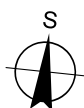
1:1 500

Mapový podklad:
katastrální mapy © ČÚZK



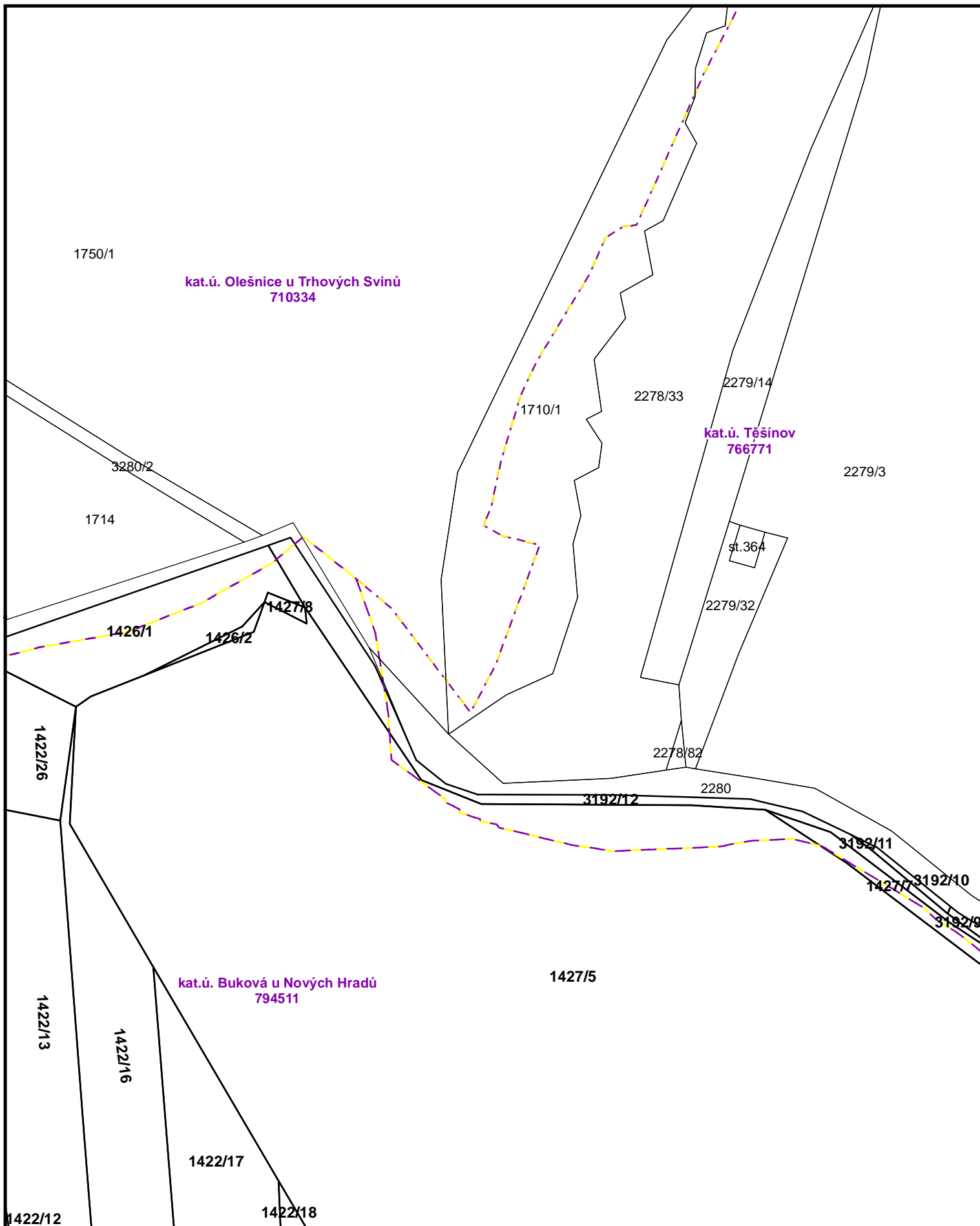
příloha 3b: Zákres ZCHÚ do katastrální mapy - list: 87

- navržená hranice
- navržené OP
- hranice katastru



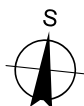
1:1 500

Mapový podklad:
katastrální mapy © ČÚZK



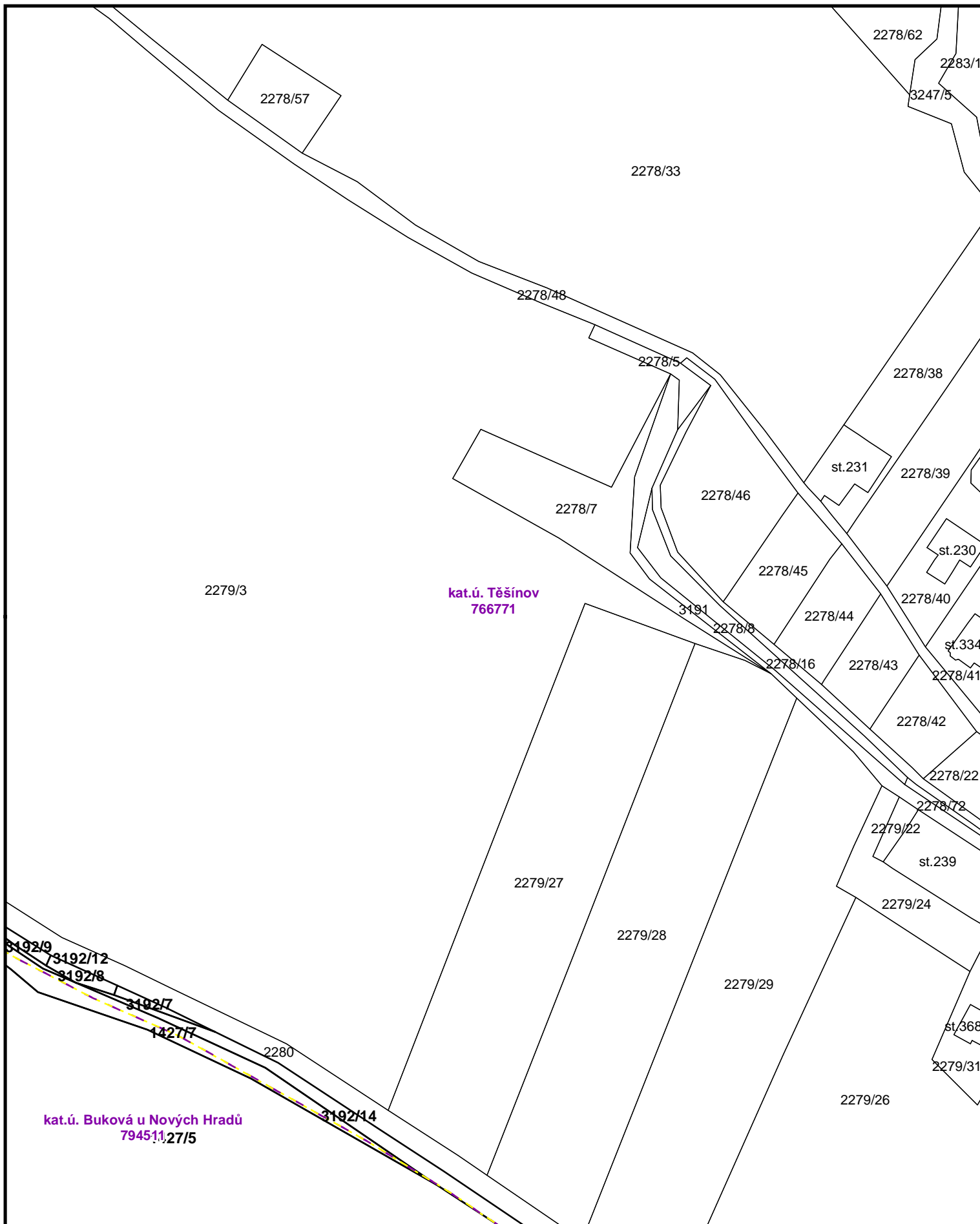
příloha 3b: Zákres ZCHÚ do katastrální mapy - list: 88

- navržená hranice
- navržené OP
- hranice katastru



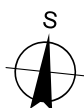
1:1 500

Mapový podklad:
katastrální mapy © ČÚZK



příloha 3b: Zákres ZCHÚ do katastrální mapy - list: 89




- navržená hranice
- navržené OP
- hranice katastru

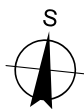


1:1 500

Mapový podklad:
katastrální mapy © ČÚZK

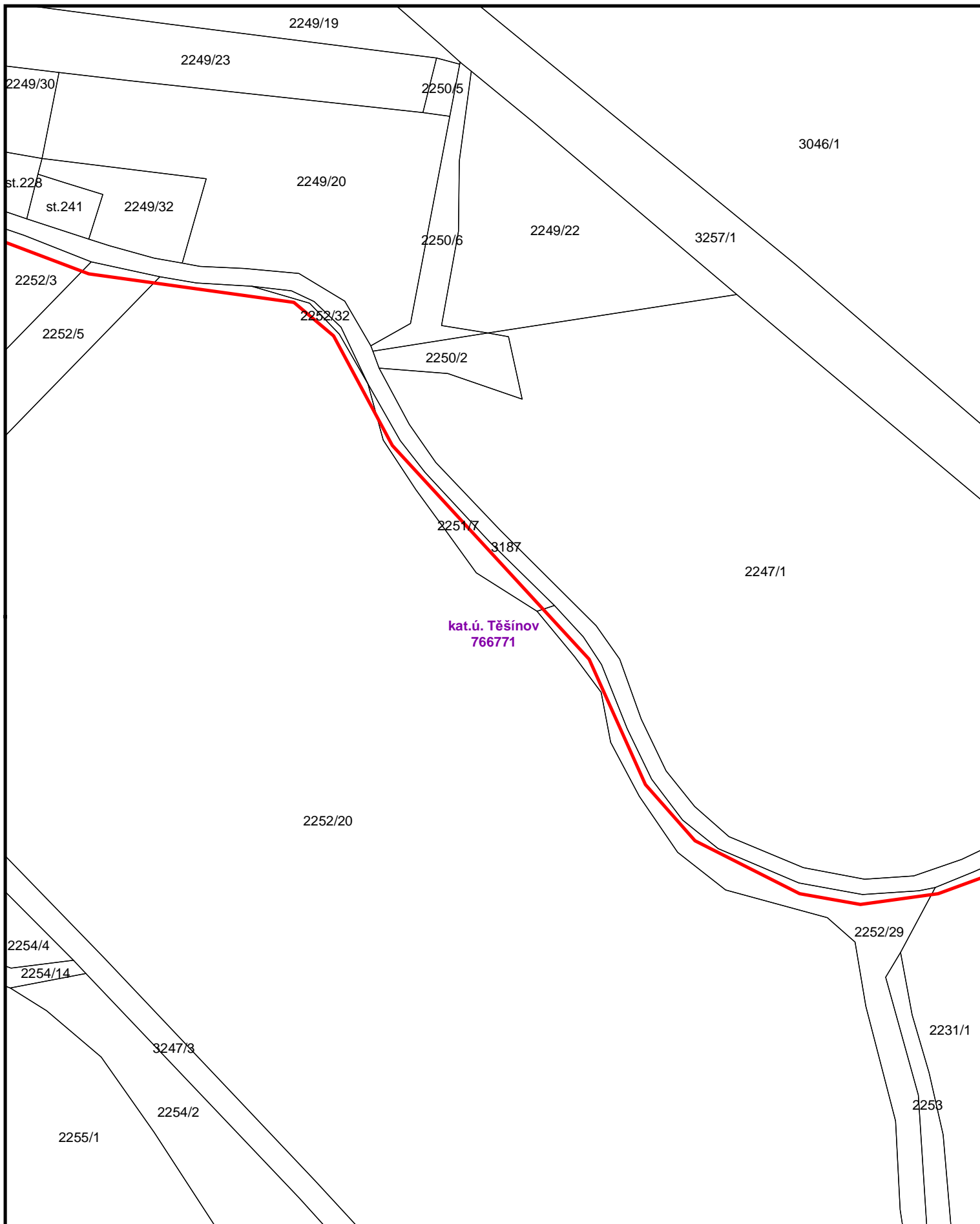
příloha 3b: Zákres ZCHÚ do katastrální mapy - list: 90

-  navržená hranice
 navržené OP
 hranice katastru



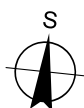
1:1 500

Mapový podklad:
katastrální mapy © ČÚZK



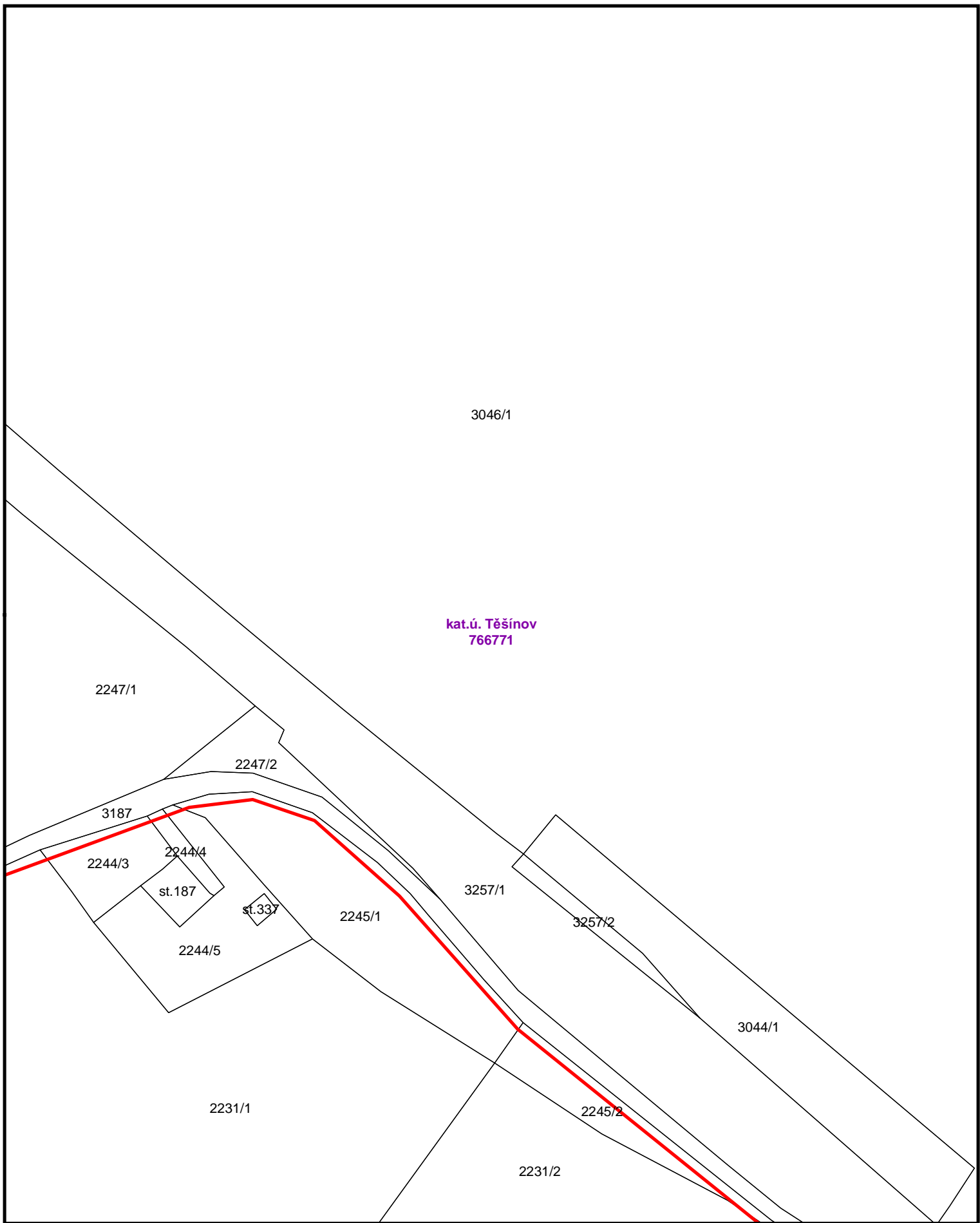
příloha 3b: Zákres ZCHÚ do katastrální mapy - list: 91

- navržená hranice
- navržené OP
- hranice katastru






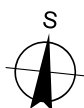
1:1 500

Mapový podklad:
katastrální mapy © ČÚZK



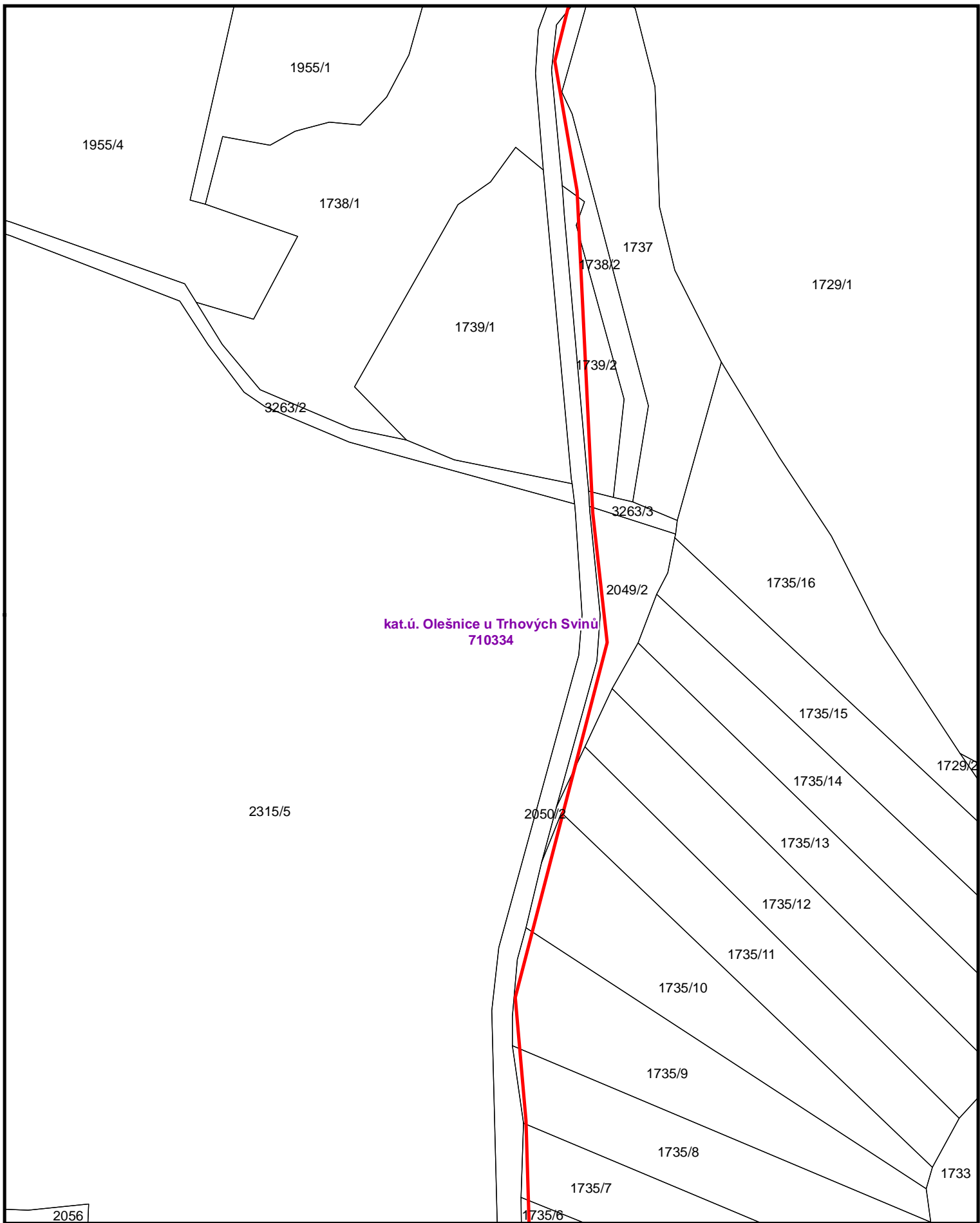
příloha 3b: Zákres ZCHÚ do katastrální mapy - list: 92

-  navržená hranice
-  navržené OP
-  hranice katastru






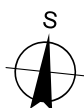
1:1 500

Mapový podklad:
katastrální mapy © ČÚZK



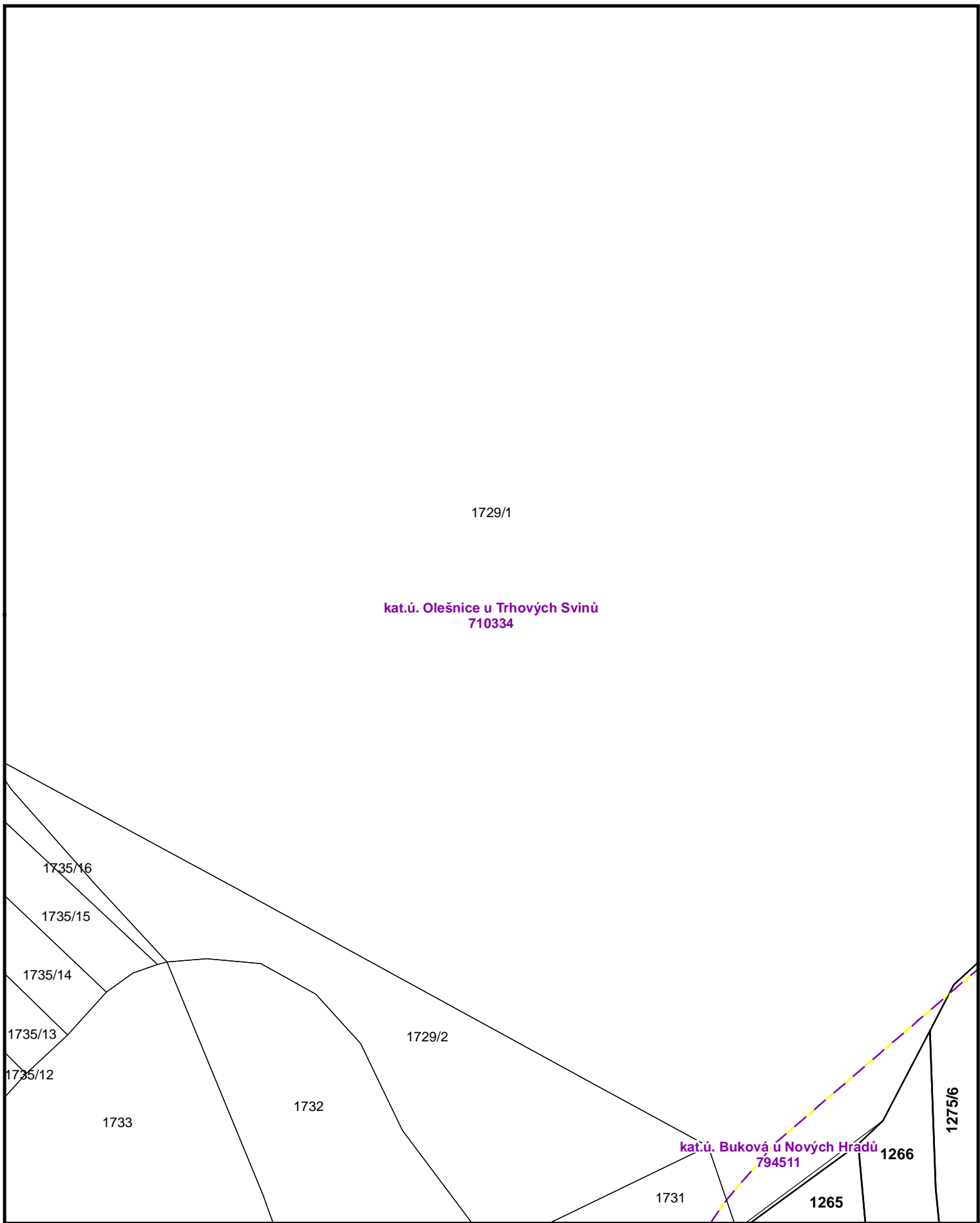
příloha 3b: Zákres ZCHÚ do katastrální mapy - list: 93

-  navržená hranice
-  navržené OP
-  hranice katastru






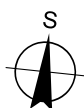
1:1 500

Mapový podklad:
katastrální mapy © ČÚZK



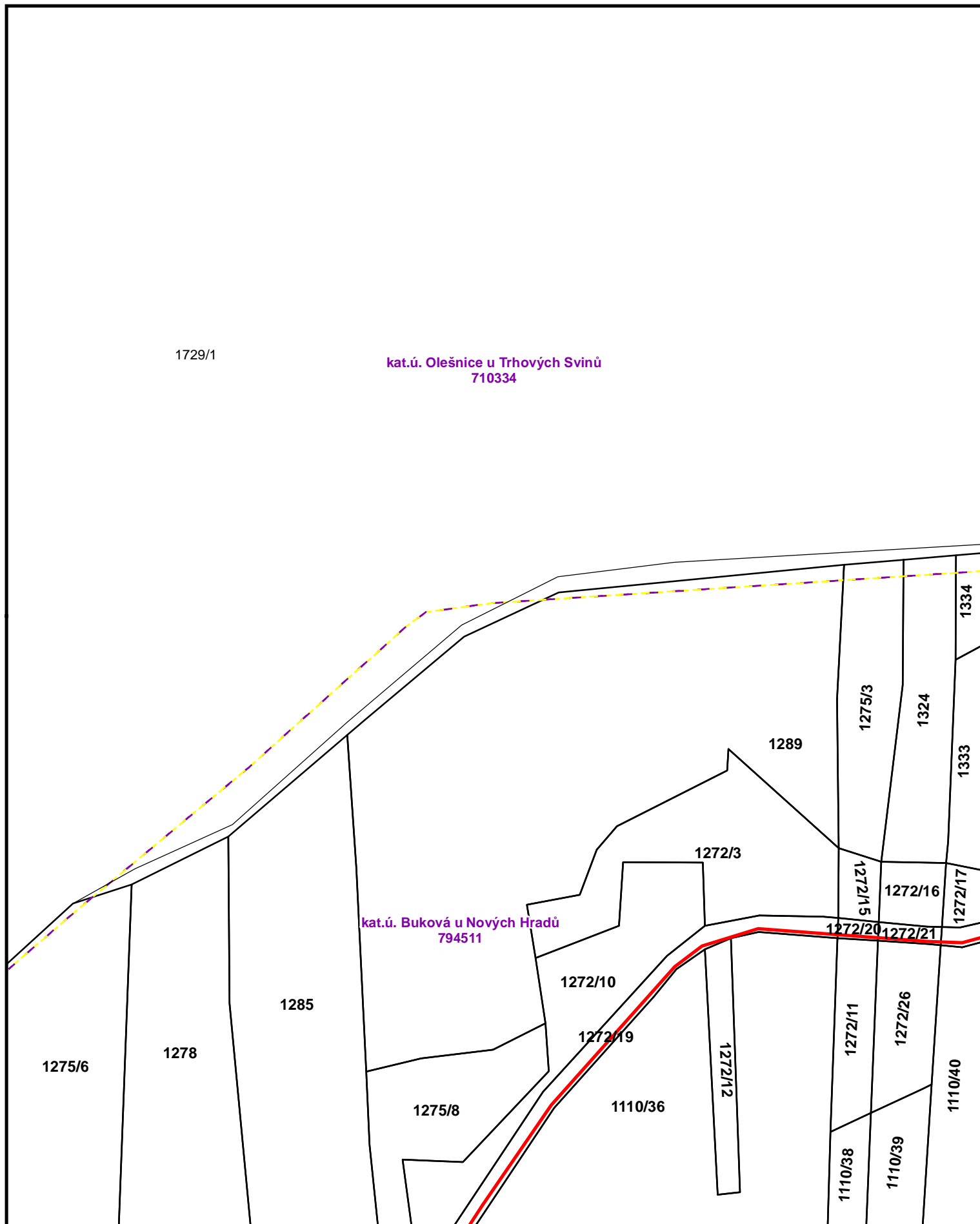
příloha 3b: Zákres ZCHÚ do katastrální mapy - list: 94

-  navržená hranice
-  navržené OP
-  hranice katastru



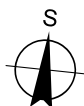
1:1 500

Mapový podklad:
katastrální mapy © ČÚZK



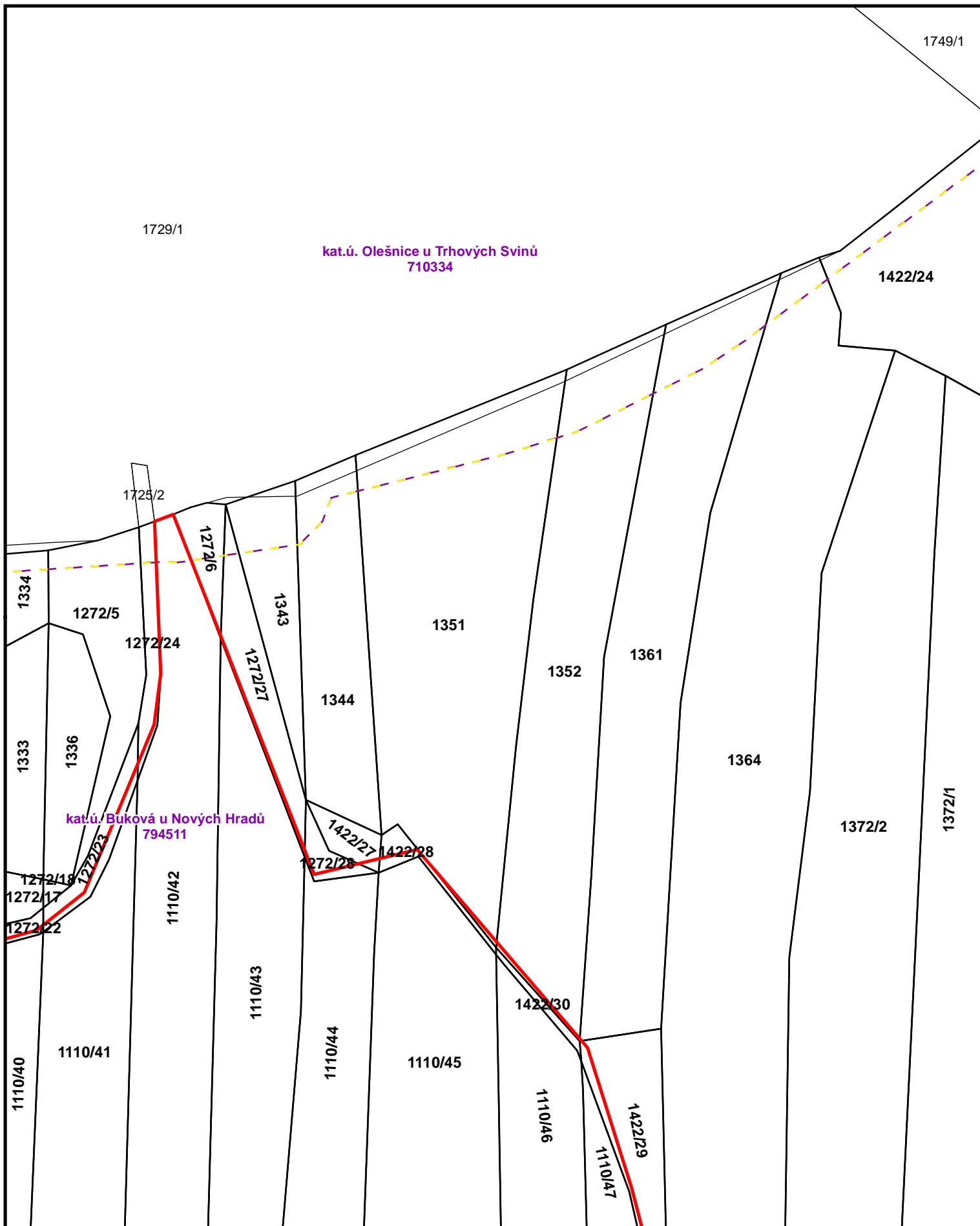
příloha 3b: Zákres ZCHÚ do katastrální mapy - list: 95

- navržená hranice
- navržené OP
- hranice katastru



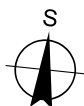
1:1 500

Mapový podklad:
katastrální mapy © ČÚZK



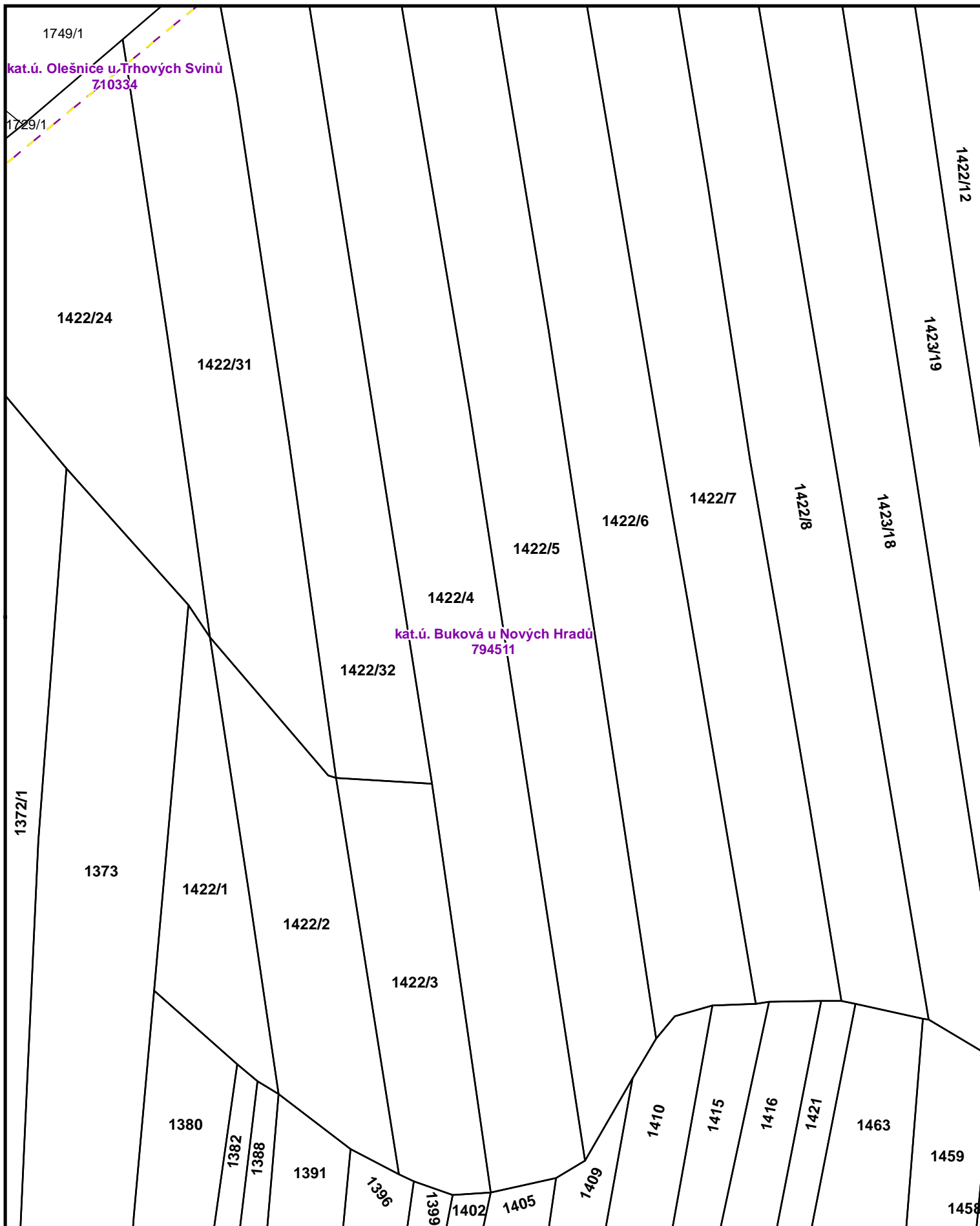
příloha 3b: Zákres ZCHÚ do katastrální mapy - list: 96

- navržená hranice
- navržené OP
- hranice katastru



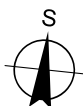
1:1 500

Mapový podklad:
katastrální mapy © ČÚZK



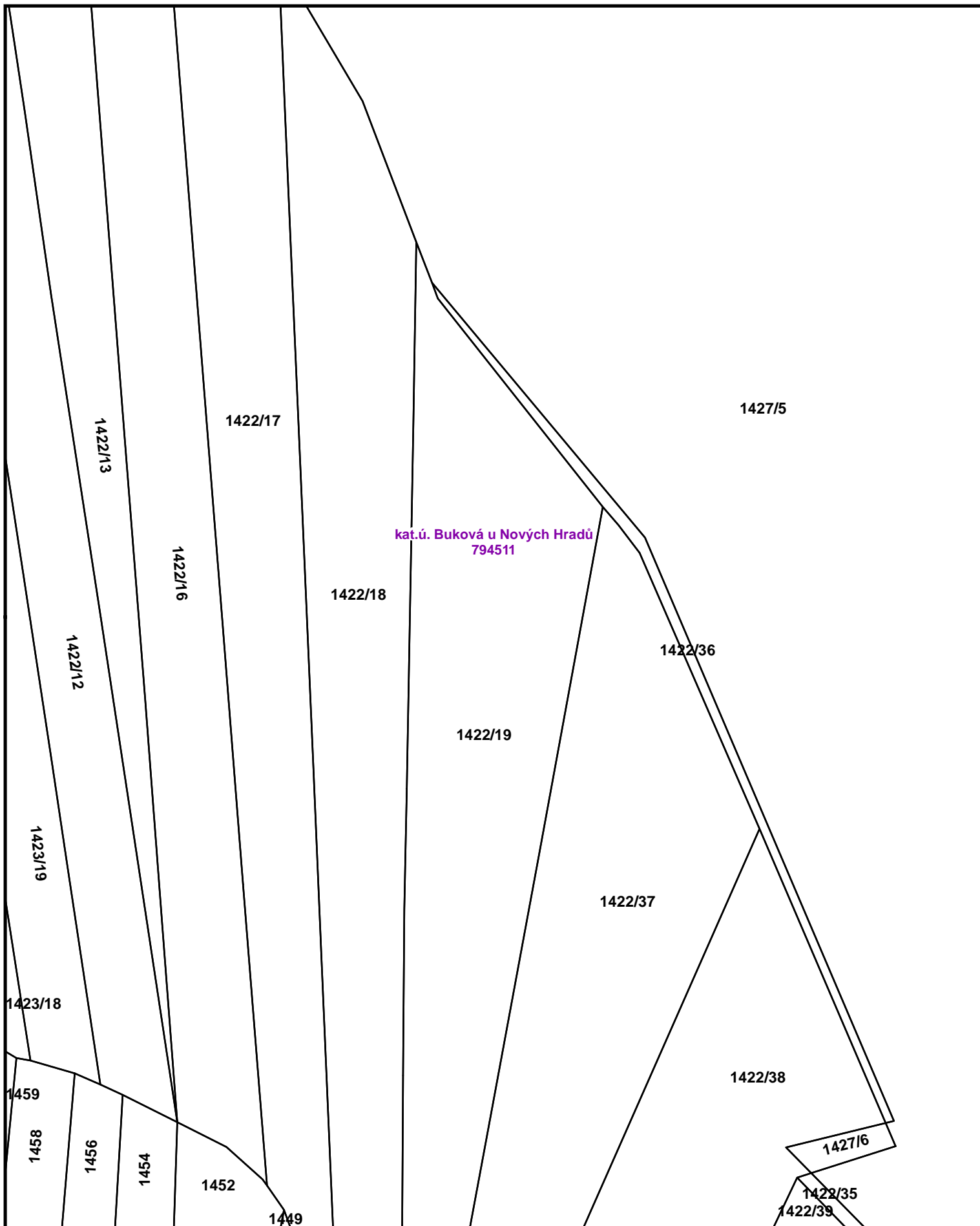
příloha 3b: Zákres ZCHÚ do katastrální mapy - list: 97

- navržená hranice
- navržené OP
- hranice katastru



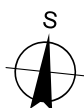
1:1 500

Mapový podklad:
katastrální mapy © ČÚZK



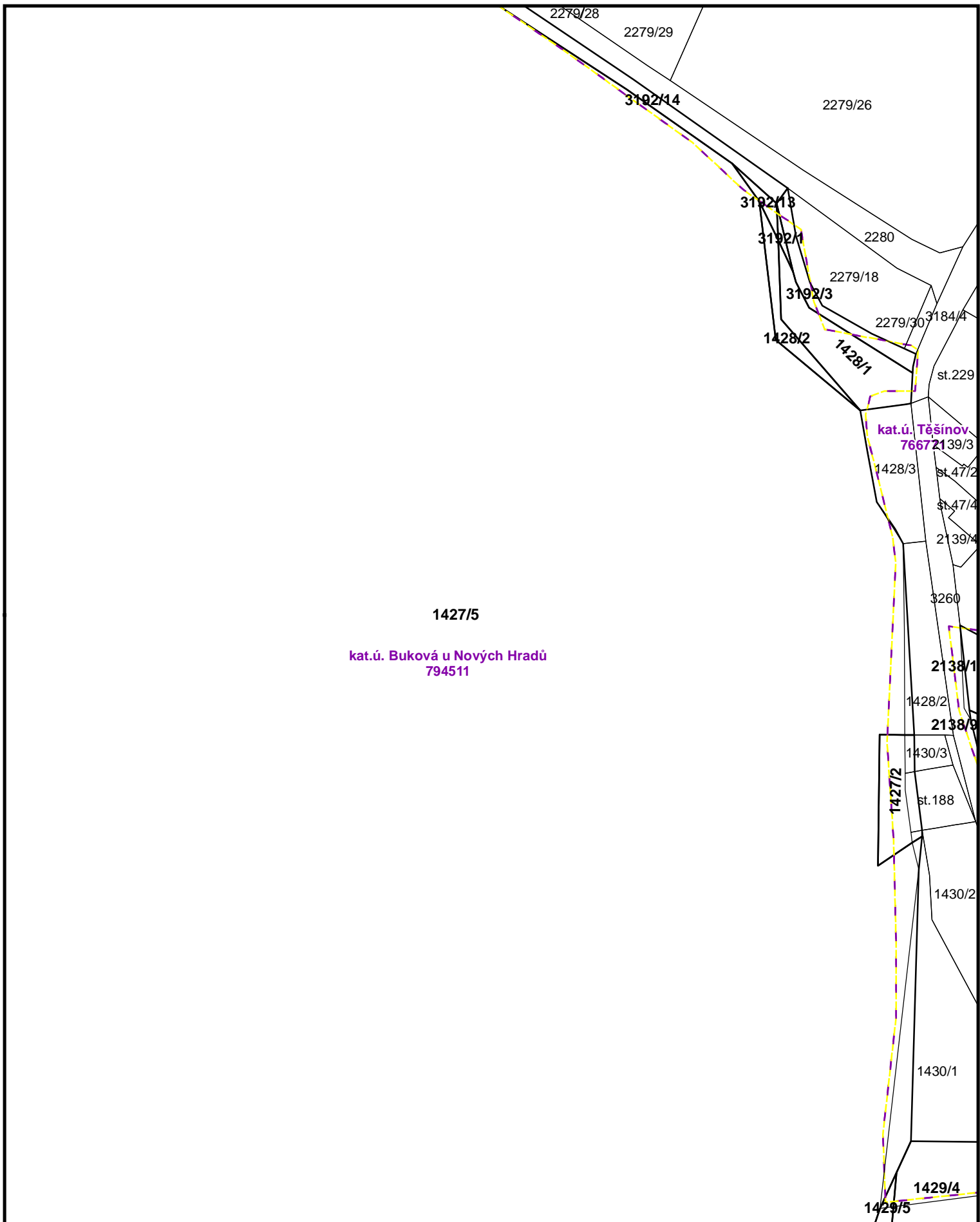
příloha 3b: Zákres ZCHÚ do katastrální mapy - list: 98

- navržená hranice
- navržené OP
- hranice katastru



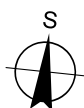
1:1 500

Mapový podklad:
katastrální mapy © ČÚZK



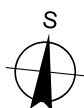
příloha 3b: Zákres ZCHÚ do katastrální mapy - list: 99

- navržená hranice
- navržené OP
- hranice katastru



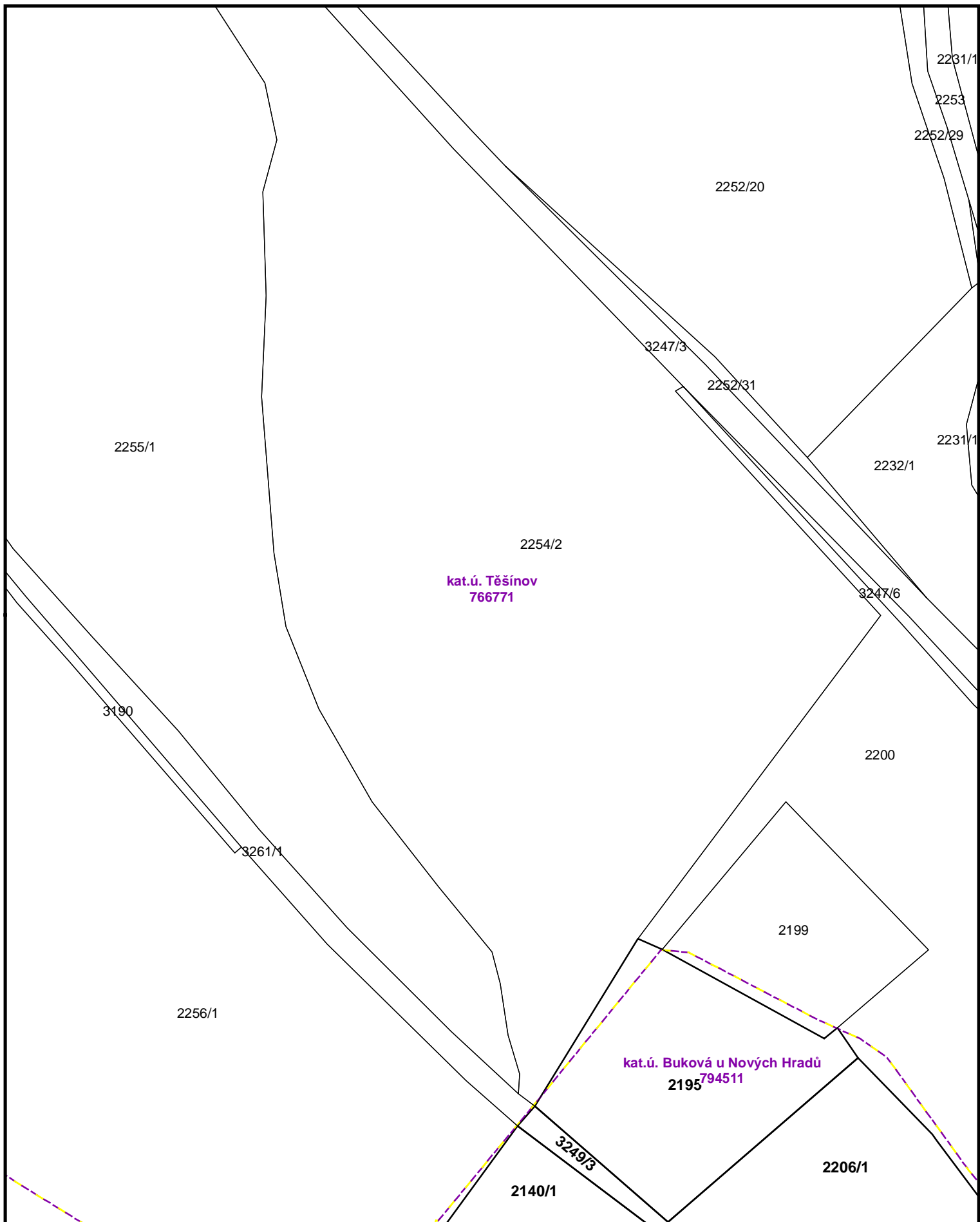
1:1 500

Mapový podklad:
katastrální mapy © ČÚZK



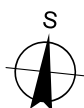
1:1 500

Mapový podklad:
katastrální mapy © ČÚZK



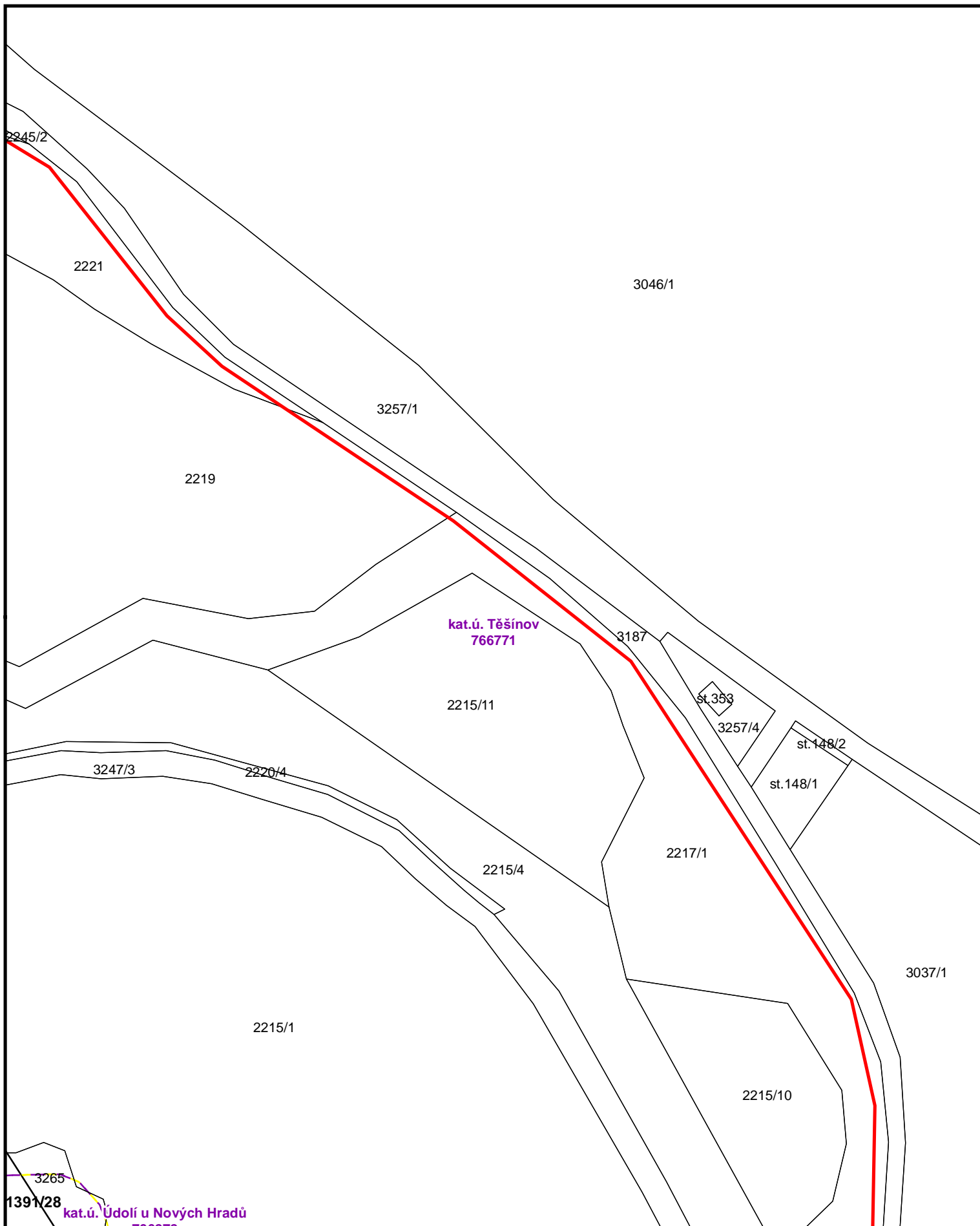
příloha 3b: Zákres ZCHÚ do katastrální mapy - list: 101

- navržená hranice
- navržené OP
- hranice katastru



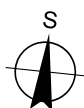
1:1 500

Mapový podklad:
katastrální mapy © ČÚZK



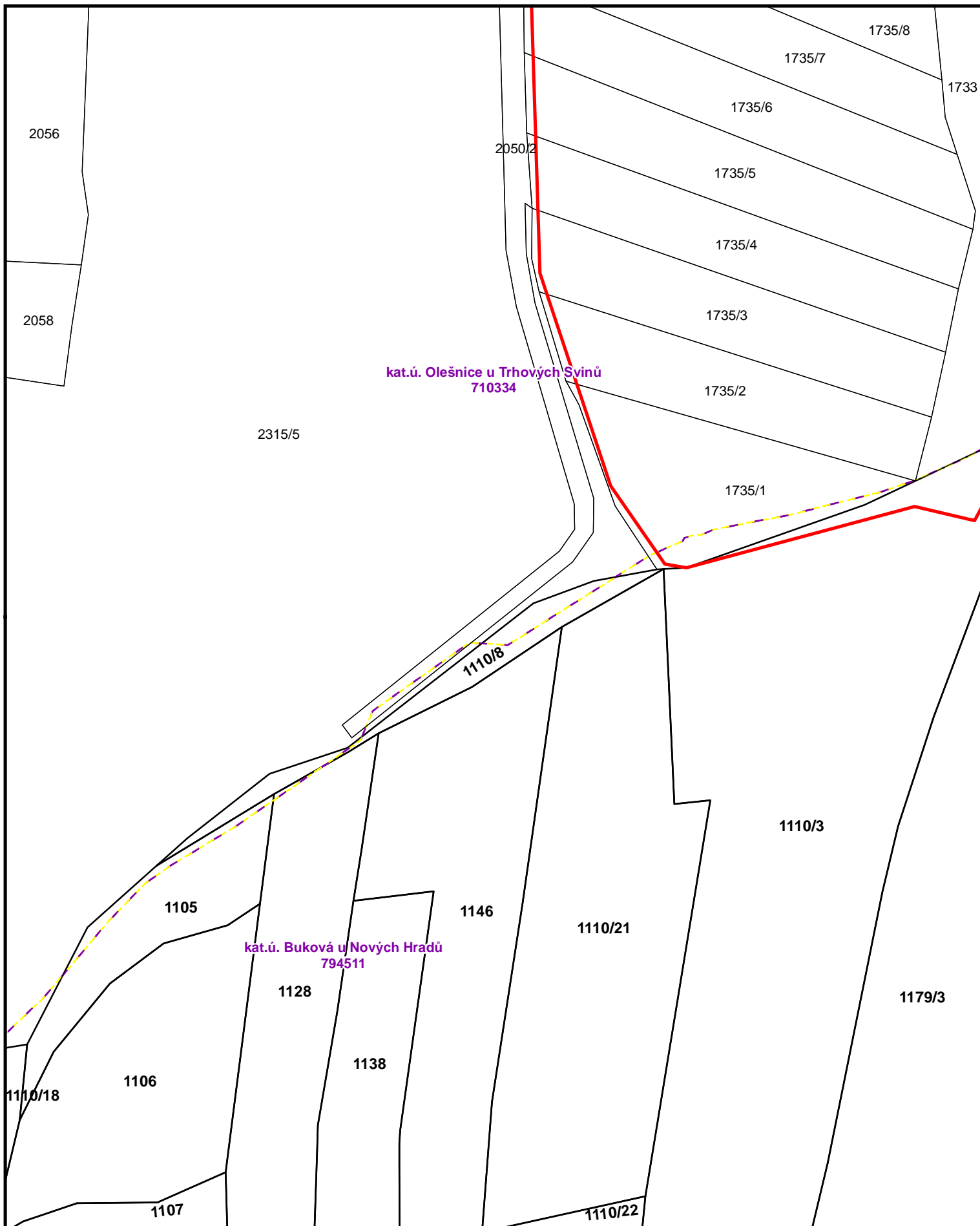
příloha 3b: Zákres ZCHÚ do katastrální mapy - list: 103

- navržená hranice
- navržené OP
- hranice katastru



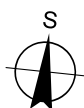
1:1 500

Mapový podklad:
katastrální mapy © ČÚZK



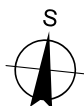
příloha 3b: Zákres ZCHÚ do katastrální mapy - list: 104

- navržená hranice
- navržené OP
- hranice katastru



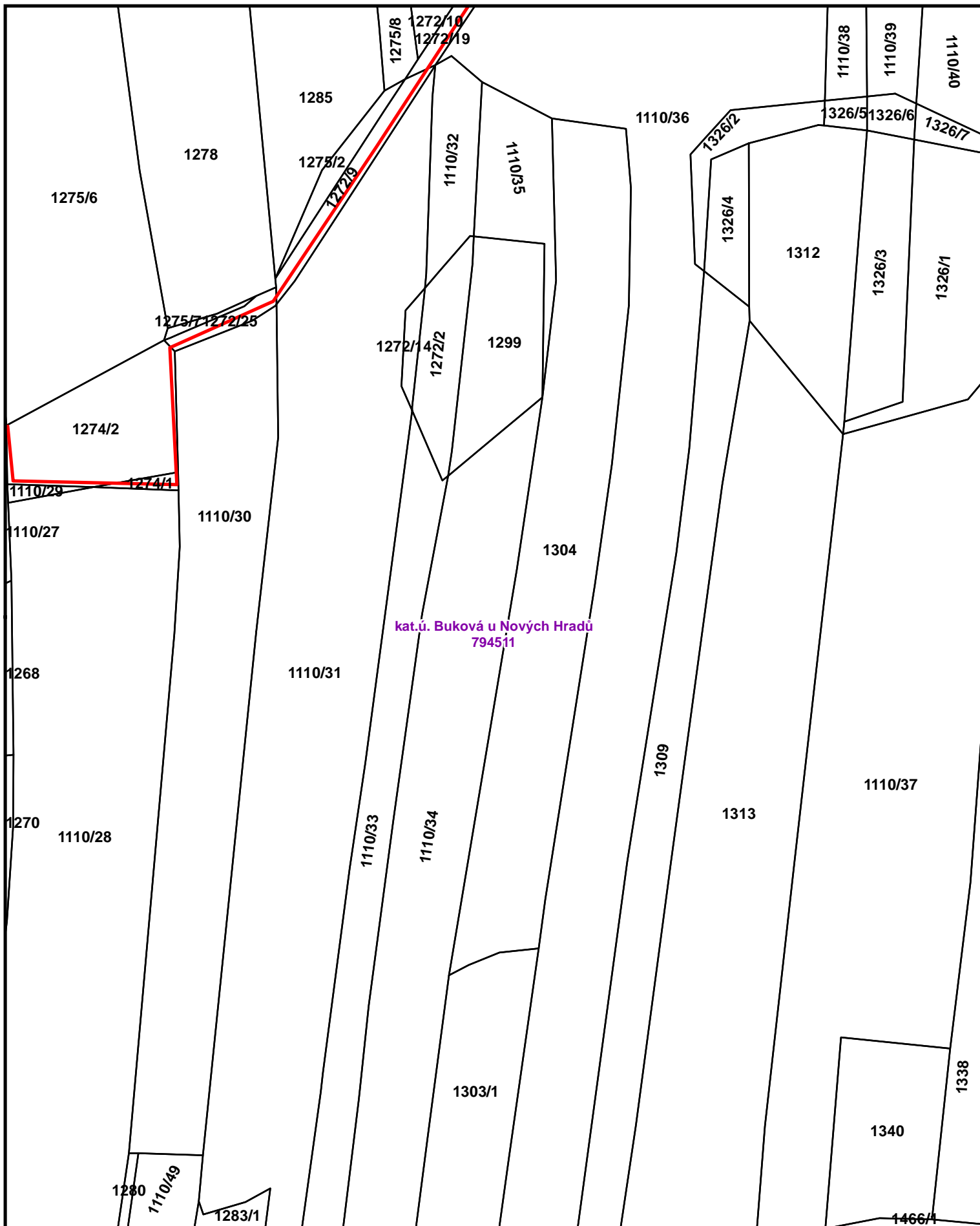
1:1 500

Mapový podklad:
katastrální mapy © ČÚZK



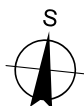
1:1 500

Mapový podklad:
katastrální mapy © ČÚZK



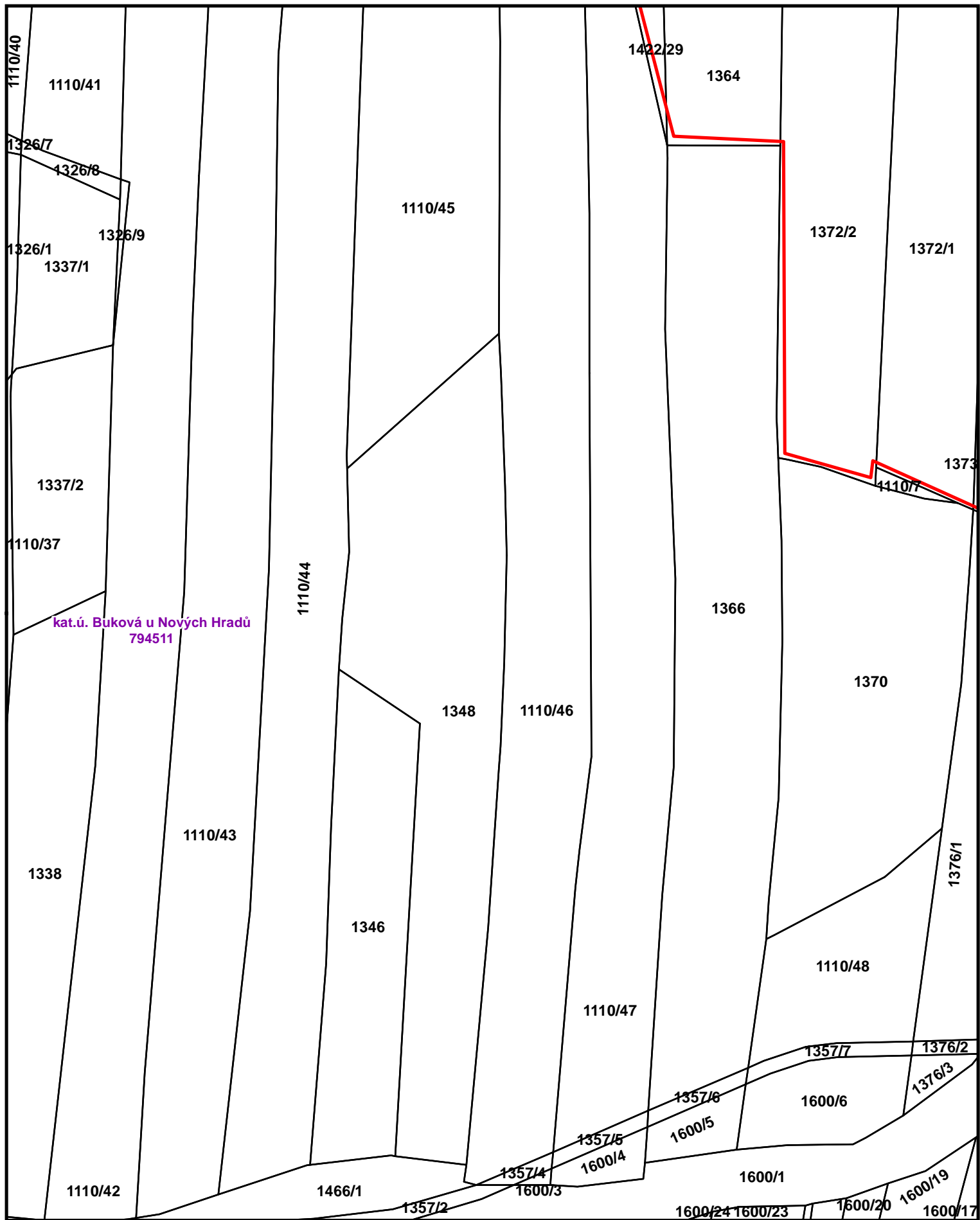
příloha 3b: Zákres ZCHÚ do katastrální mapy - list: 106

- navržená hranice
- navržené OP
- hranice katastru



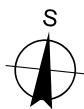
1:1 500

Mapový podklad:
katastrální mapy © ČÚZK



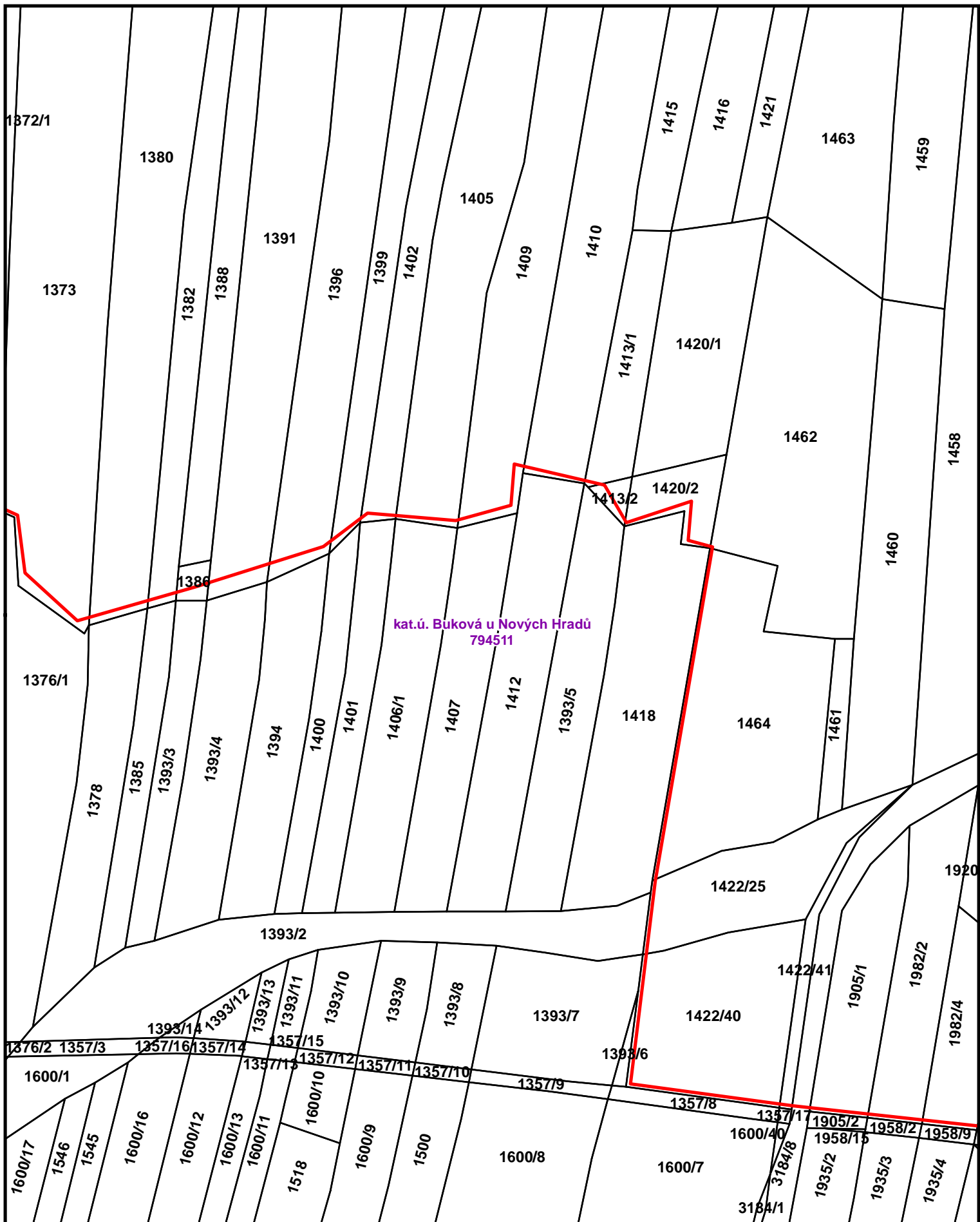
příloha 3b: Zákres ZCHÚ do katastrální mapy - list: 107

- navržená hranice
- navržené OP
- hranice katastru



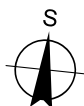
1:1 500

Mapový podklad:
katastrální mapy © ČÚZK



příloha 3b: Zákres ZCHÚ do katastrální mapy - list: 108




- navržená hranice
- navržené OP
- hranice katastru

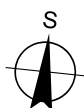


1:1 500

Mapový podklad:
 katastrální mapy © ČÚZK

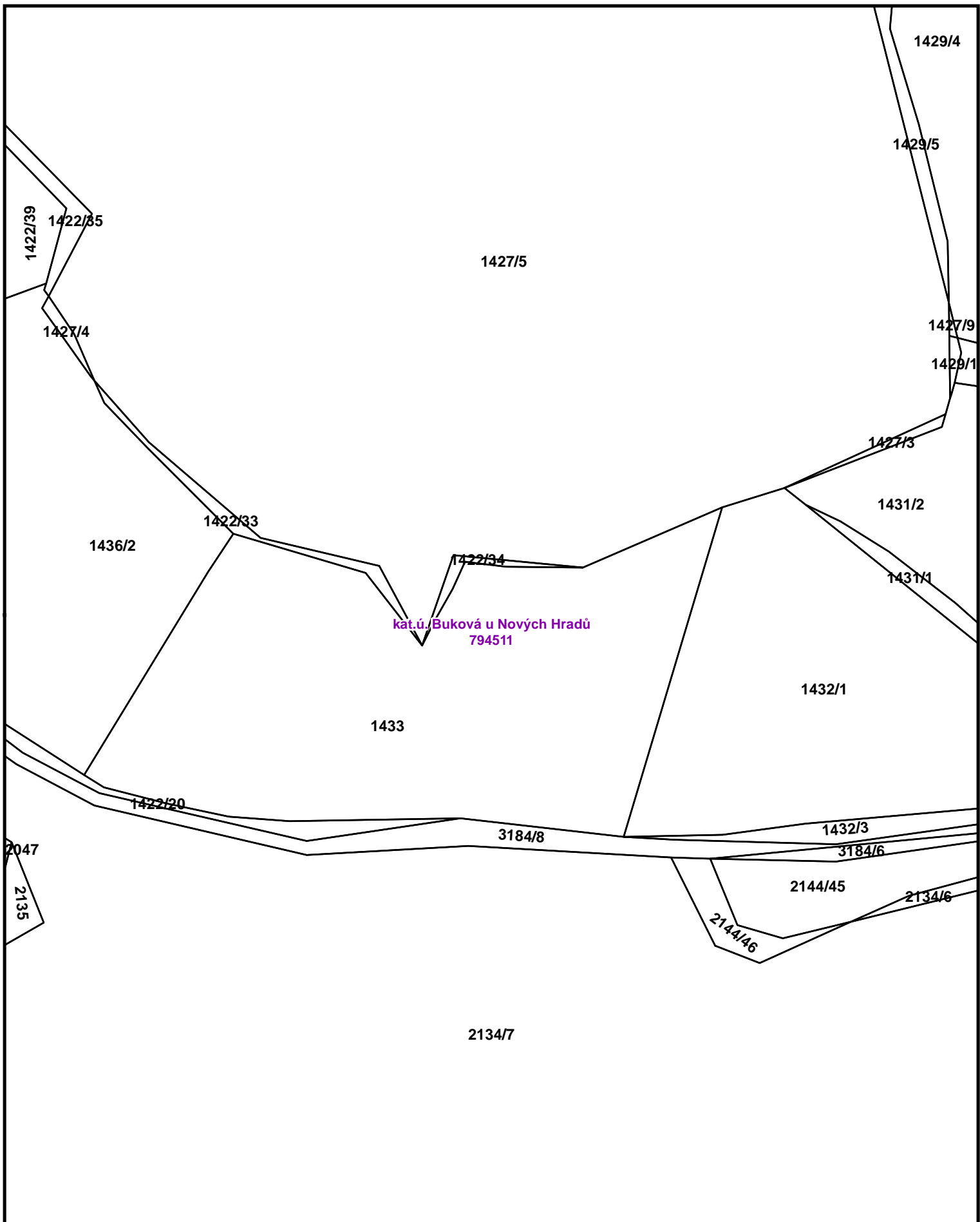
příloha 3b: Zákes ZCHÚ do katastrální mapy - list: 109

-  navržená hranice
 navržené OP
 hranice katastru






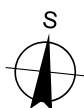
1:1 500

Mapový podklad:
katastrální mapy © ČÚZK



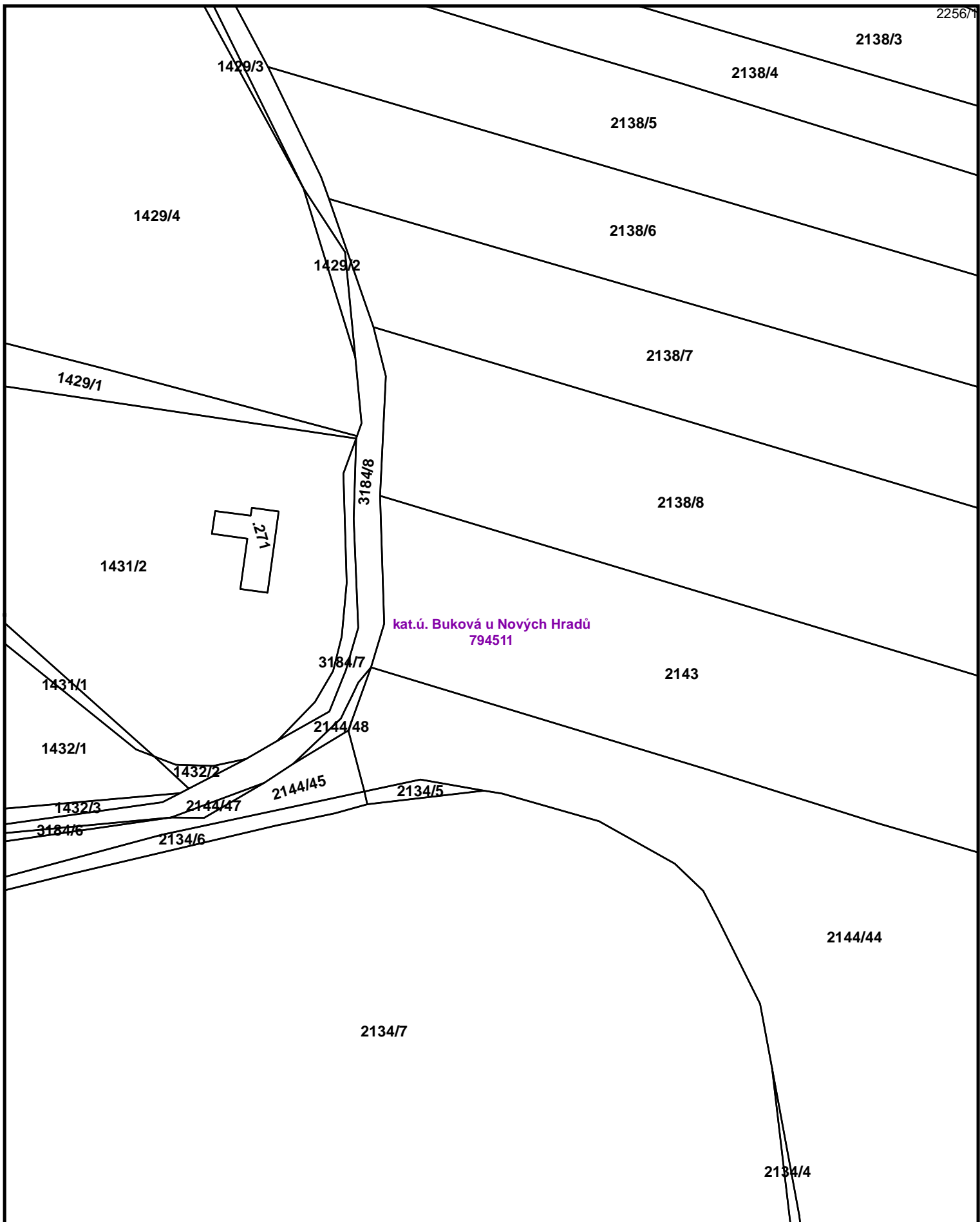
příloha 3b: Zákres ZCHÚ do katastrální mapy - list: 110

-  navržená hranice
-  navržené OP
-  hranice katastru



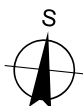
1:1 500

Mapový podklad:
katastrální mapy © ČÚZK



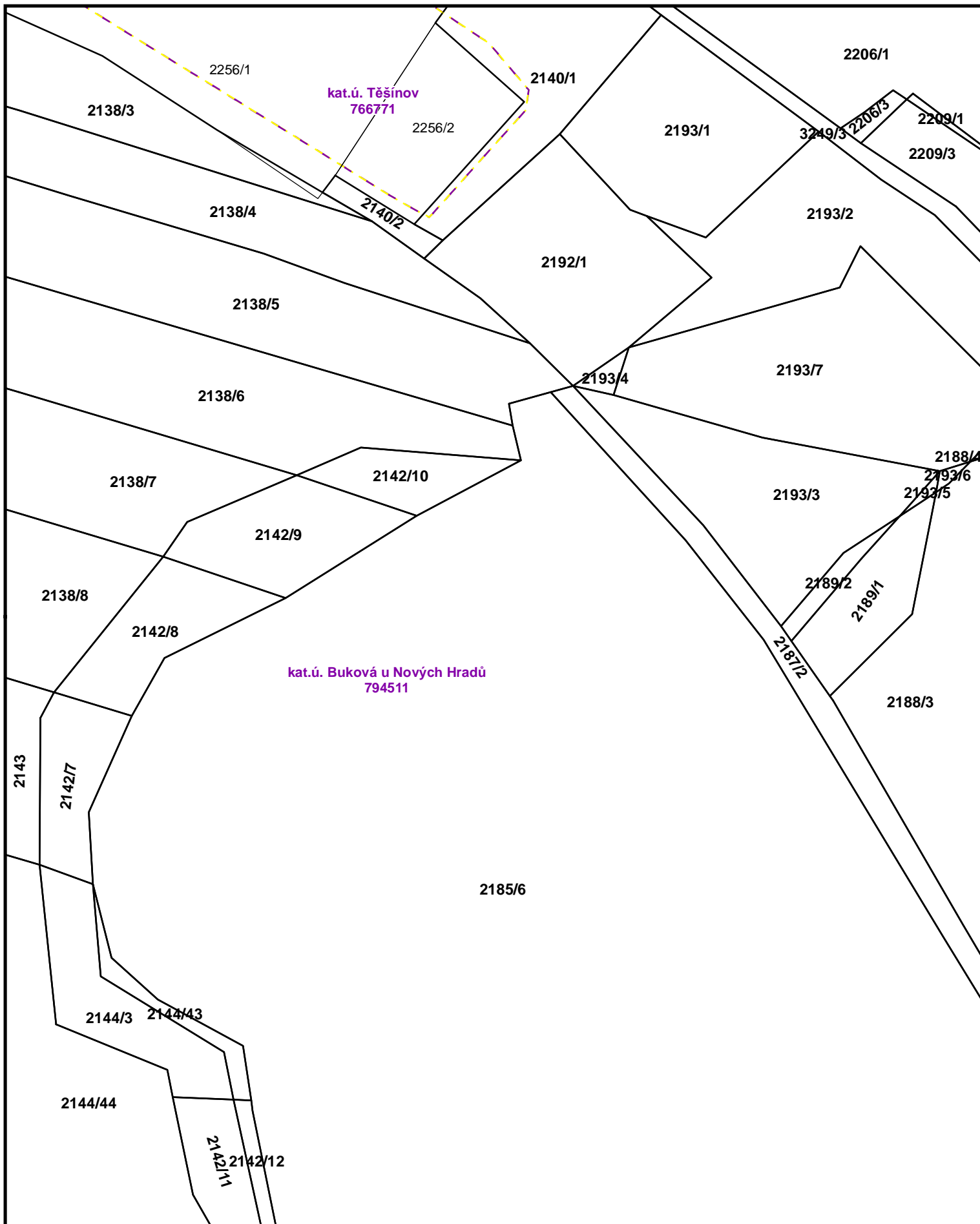
příloha 3b: Zákres ZCHÚ do katastrální mapy - list: 111

- navržená hranice
- navržené OP
- hranice katastru



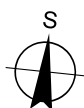
1:1 500

Mapový podklad:
katastrální mapy © ČÚZK



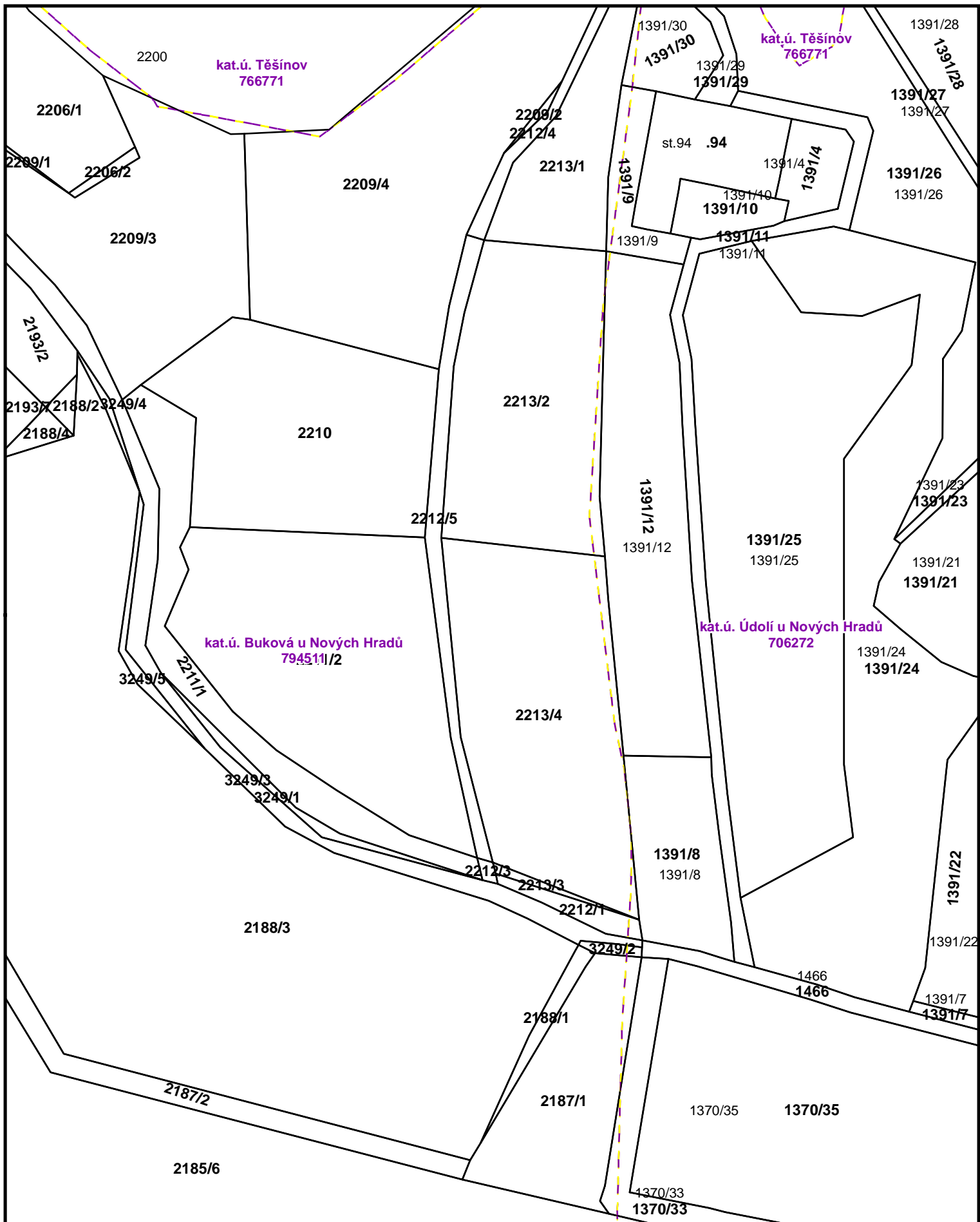
příloha 3b: Zákres ZCHÚ do katastrální mapy - list: 112

- navržená hranice
- navržené OP
- hranice katastru



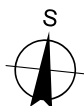
1:1 500

Mapový podklad:
katastrální mapy © ČÚZK



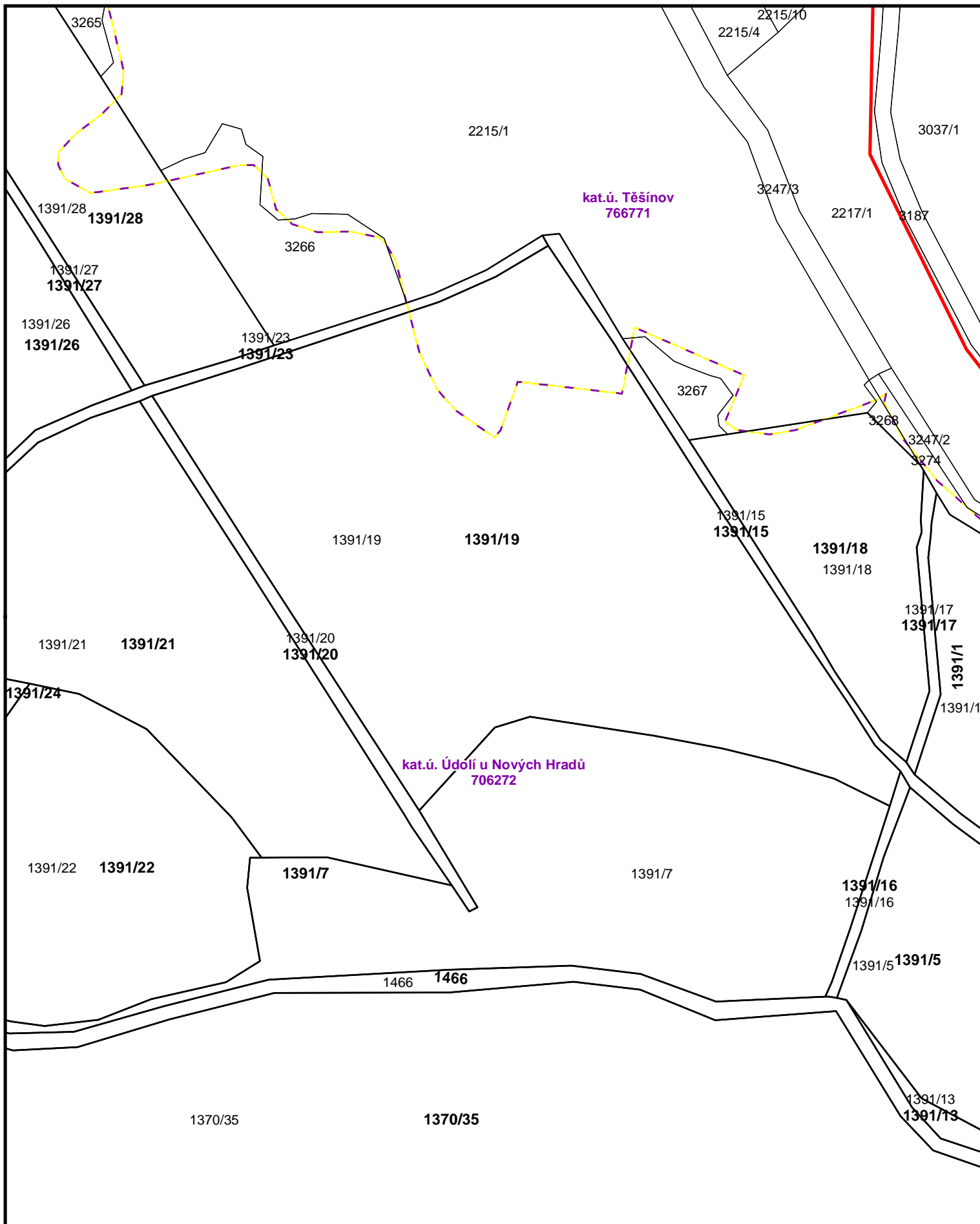
příloha 3b: Zákres ZCHÚ do katastrální mapy - list: 113

- navržená hranice
- navržené OP
- hranice katastru



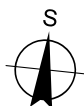
1:1 500

Mapový podklad:
katastrální mapy © ČÚZK



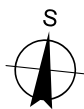
příloha 3b: Zákres ZCHÚ do katastrální mapy - list: 114

- ▬ navržená hranice
- ▬ navržené OP
- ▬ hranice katastru



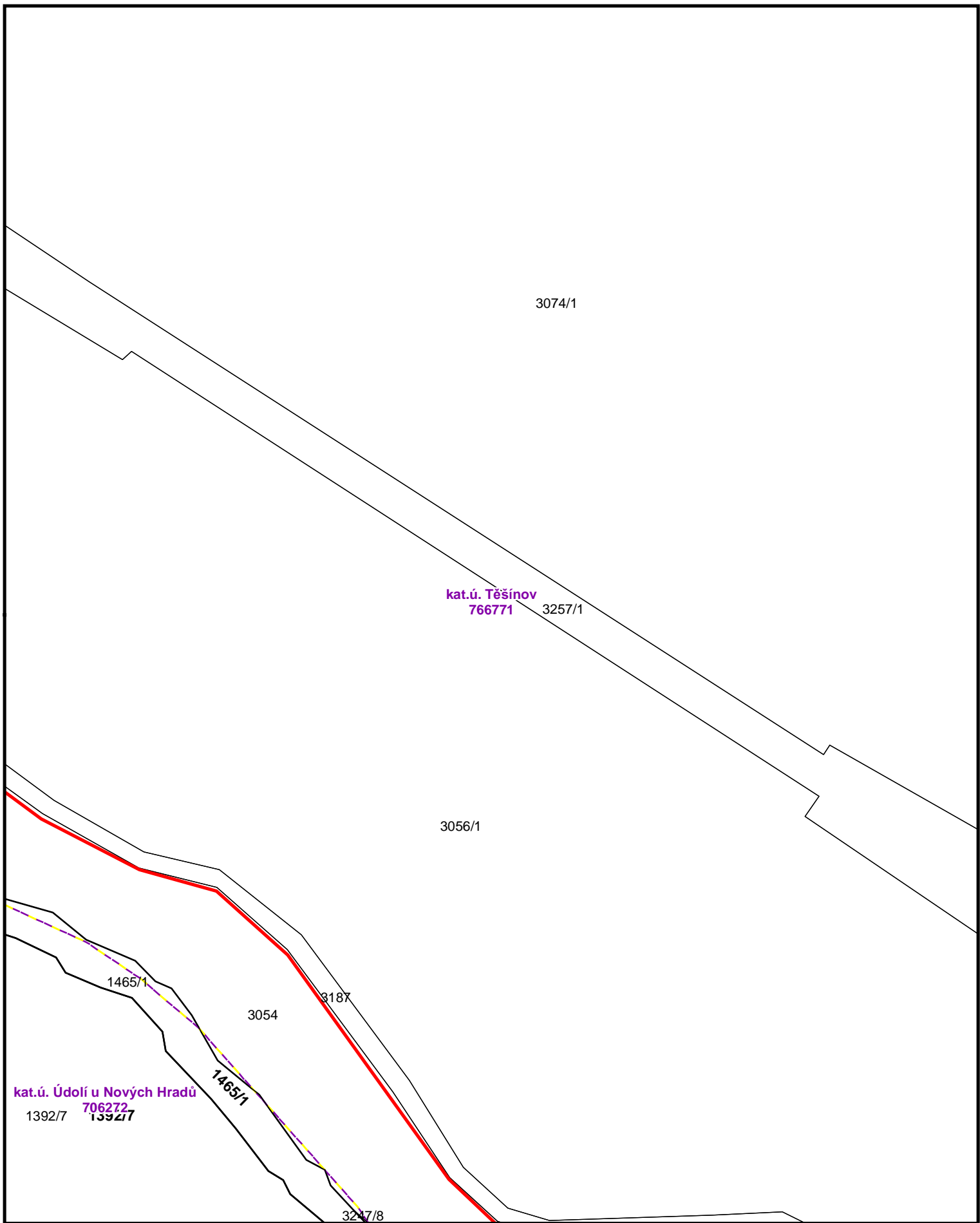
1:1 500

Mapový podklad:
katastrální mapy © ČÚZK






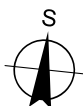
1:1 500

Mapový podklad:
katastrální mapy © ČÚZK



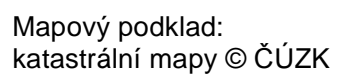
příloha 3b: Zákres ZCHÚ do katastrální mapy - list: 116


-  navržená hranice
-  navržené OP
-  hranice katastru



1:1 500

Mapový podklad:
katastrální mapy © ČÚZK





2134/7

kat.ú. Buková u Nových Hradů
794511

2134/1

1966/9

1966/10

1966/11

1966/12

1966/13

1966/14

1966/15

1966/16

1966/17

1966/18

1966/19

1966/20

1966/21

1966/22

1966/23

1966/24

1966/25

1966/26

1966/27

1966/28

1966/29

1966/30

1966/31

1966/32

1966/33

1966/34

1966/35

1966/36

1966/37

1966/38

1966/39

1966/40

1966/41

1966/42

1966/43

1966/44

1966/45

1966/46

1966/47

1966/48

1966/49

1966/50

1966/51

1966/52

1966/53

1966/54

1966/55

1966/56

1966/57

1966/58

1966/59

1966/60

1966/61

1966/62

1966/63

1966/64

1966/65

1966/66

1966/67

1966/68

1966/69




1966/70

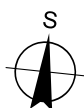
1966/71

1966/72

1966/73

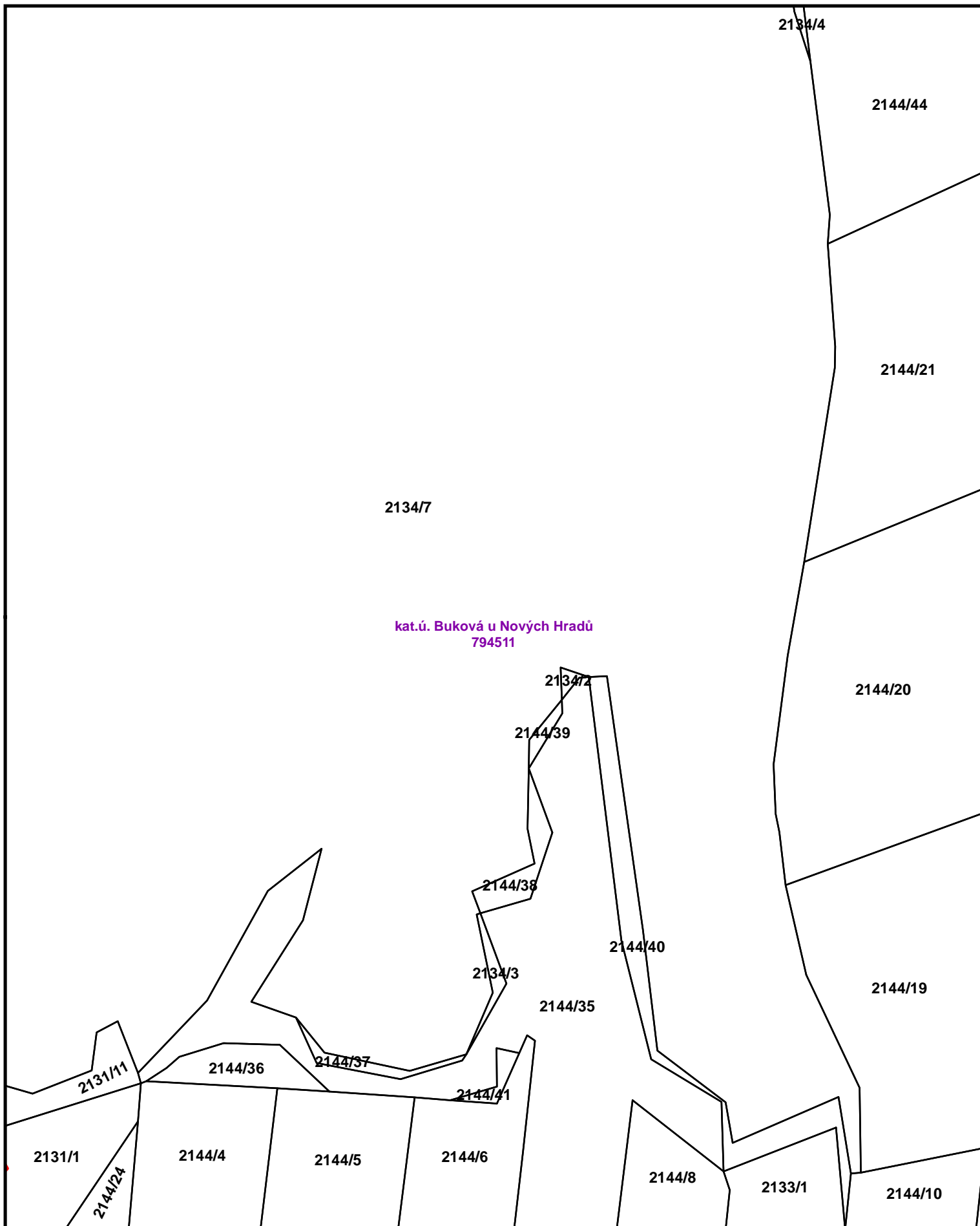
příloha 3b: Zákres ZCHÚ do katastrální mapy - list: 118

-  navržená hranice
-  navržené OP
-  hranice katastru






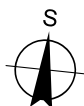
1:1 500

Mapový podklad:
katastrální mapy © ČÚZK



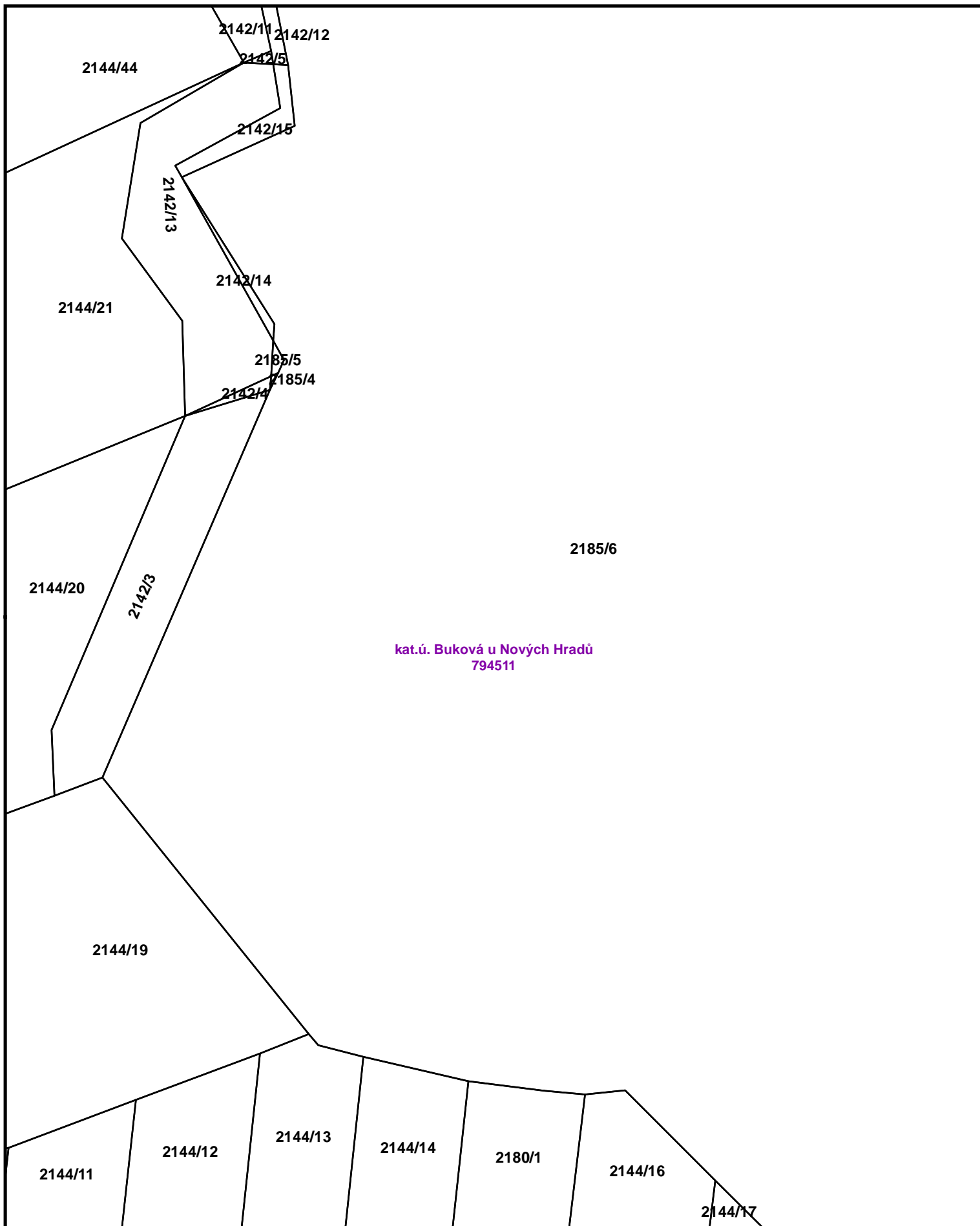
příloha 3b: Zákres ZCHÚ do katastrální mapy - list: 119

-  navržená hranice
-  navržené OP
-  hranice katastru



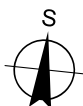
1:1 500

Mapový podklad:
katastrální mapy © ČÚZK



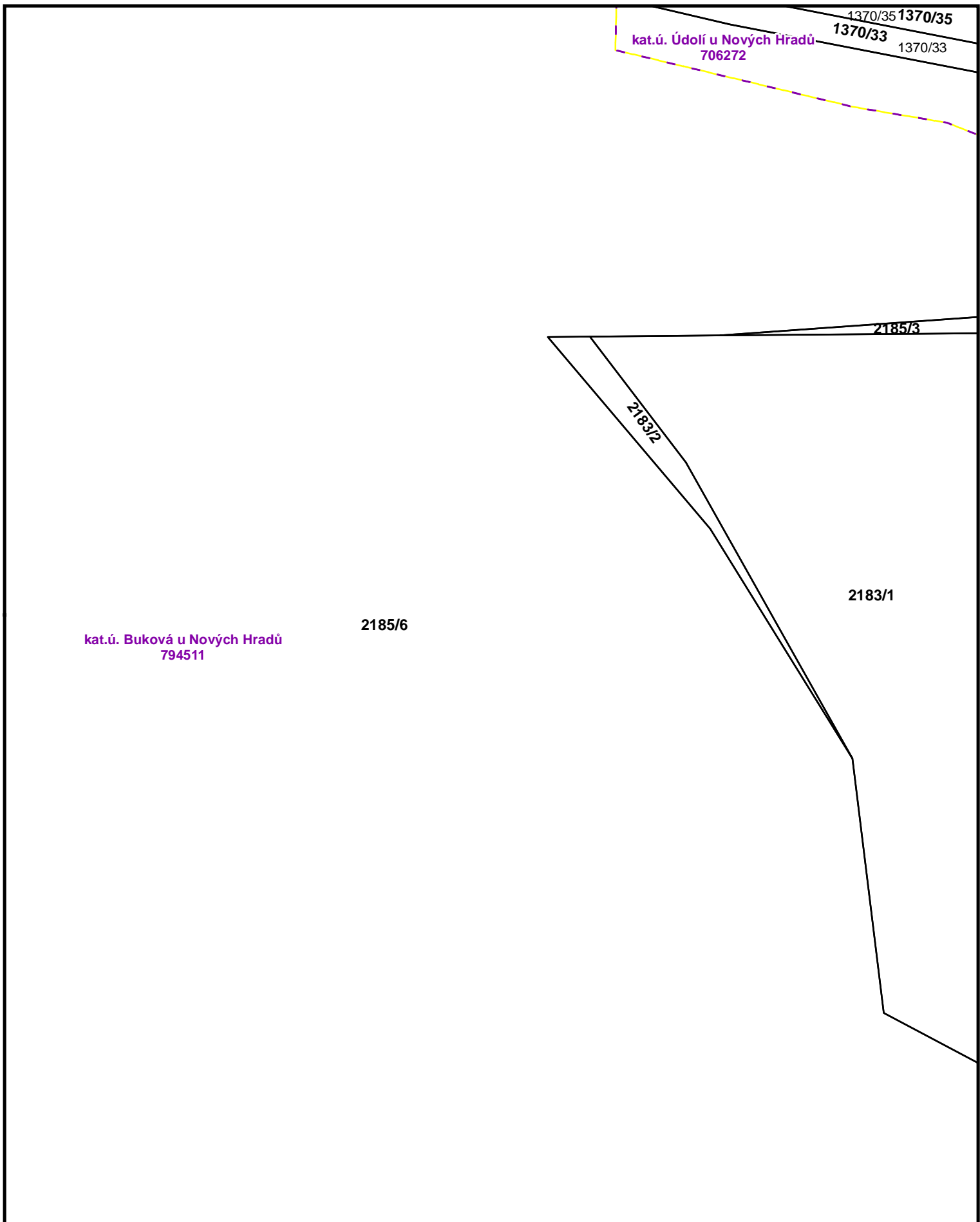
příloha 3b: Zákres ZCHÚ do katastrální mapy - list: 120

- navržená hranice
- navržené OP
- hranice katastru






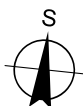
1:1 500

Mapový podklad:
katastrální mapy © ČÚZK



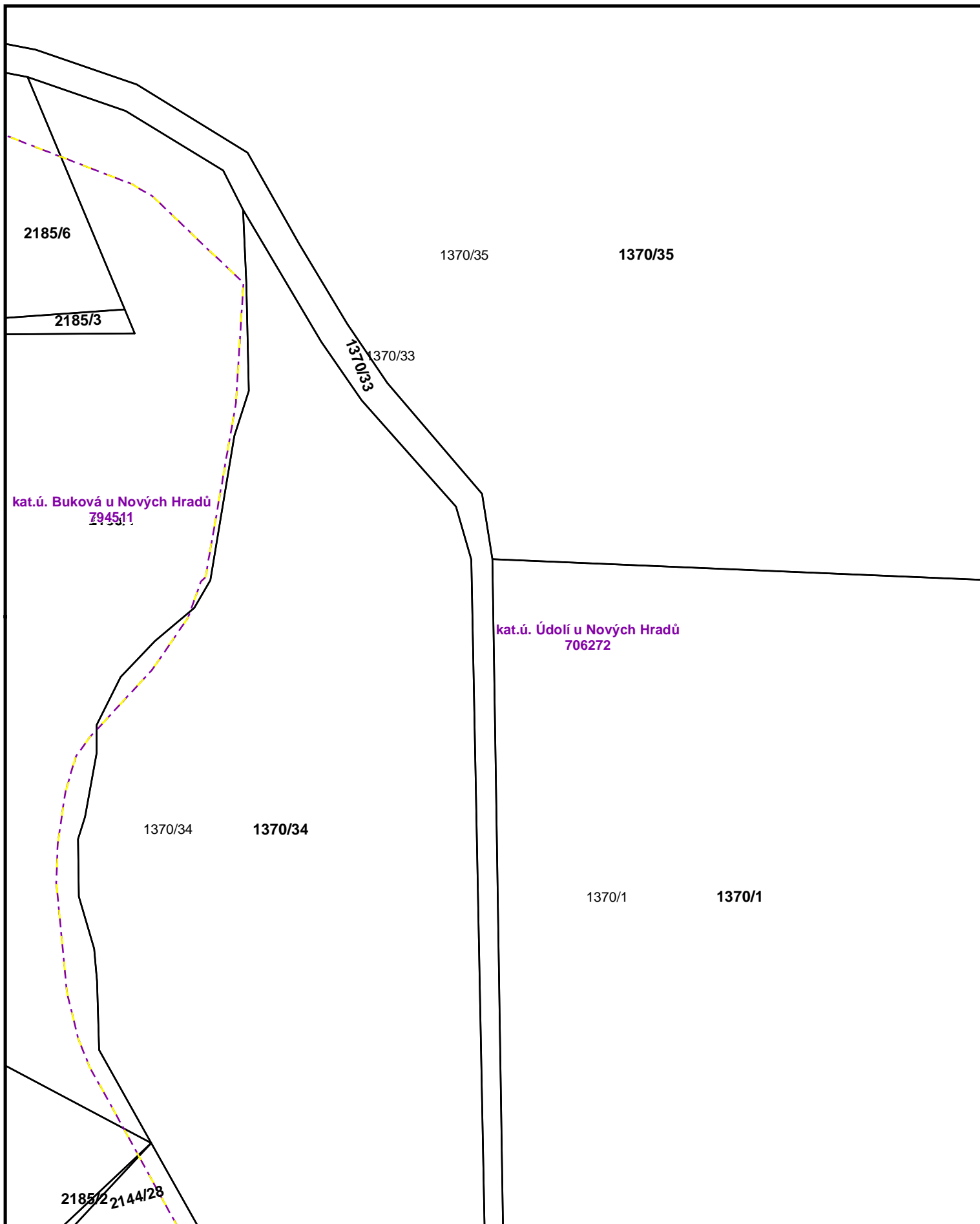
příloha 3b: Zákres ZCHÚ do katastrální mapy - list: 121

-  navržená hranice
-  navržené OP
-  hranice katastru



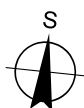
1:1 500

Mapový podklad:
katastrální mapy © ČÚZK



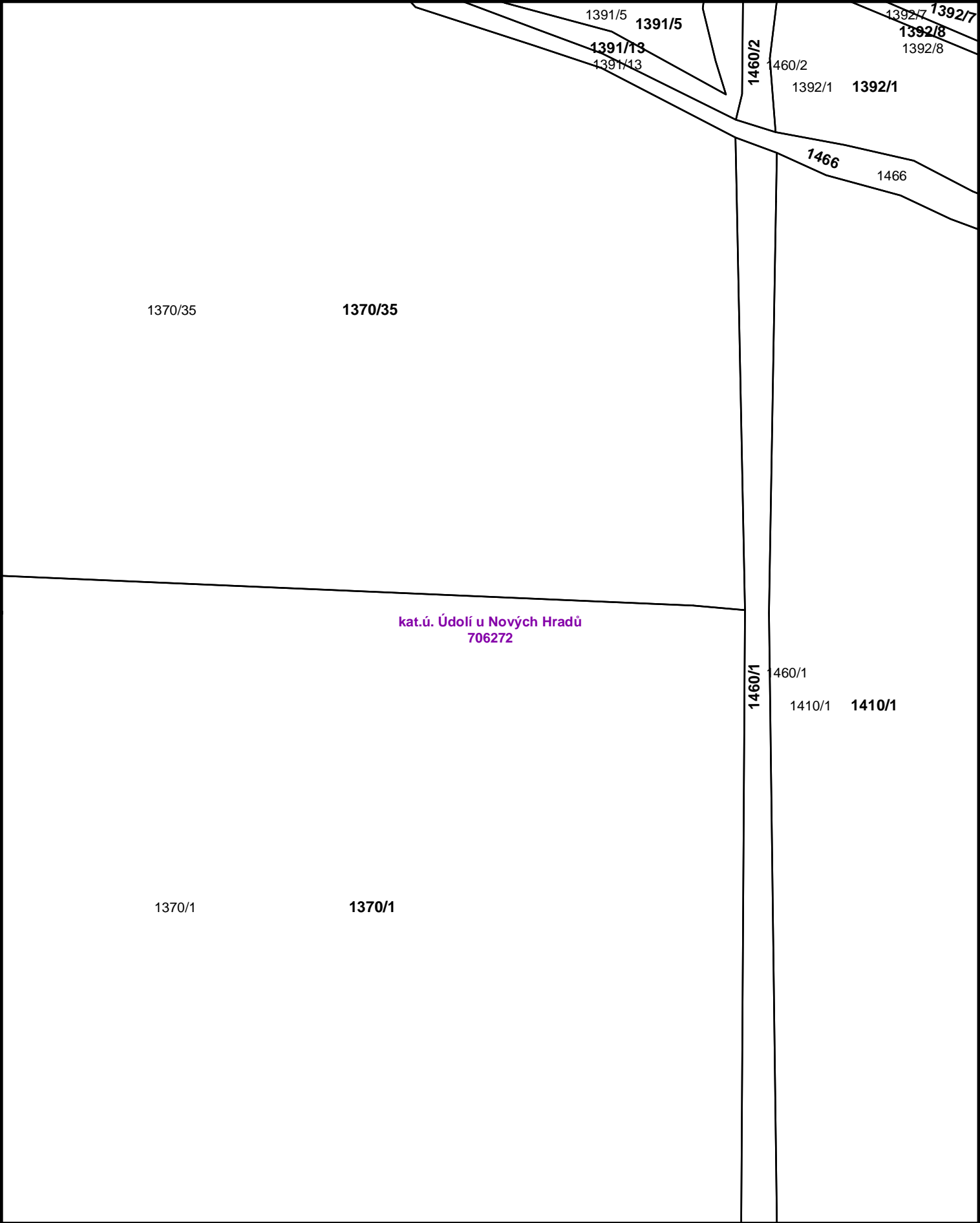
příloha 3b: Zákres ZCHÚ do katastrální mapy - list: 122

- navržená hranice
- navržené OP
- hranice katastru






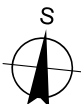
1:1 500

Mapový podklad:
katastrální mapy © ČÚZK



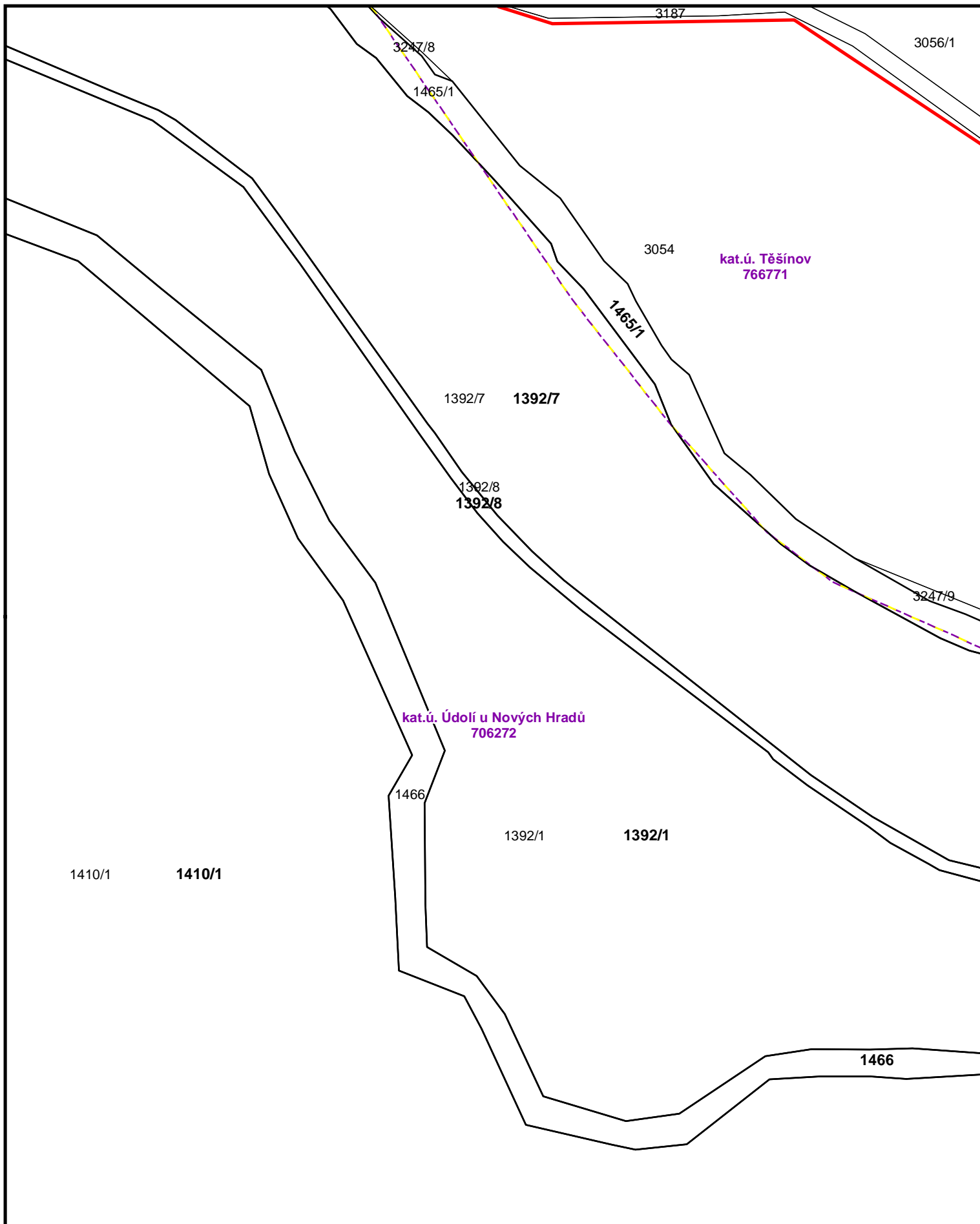
příloha 3b: Zákres ZCHÚ do katastrální mapy - list: 123

-  navržená hranice
-  navržené OP
-  hranice katastru



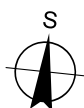
1:1 500

Mapový podklad:
katastrální mapy © ČÚZK



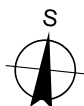
příloha 3b: Zákes ZCHÚ do katastrální mapy - list: 124

- navržená hranice
- navržené OP
- hranice katastru



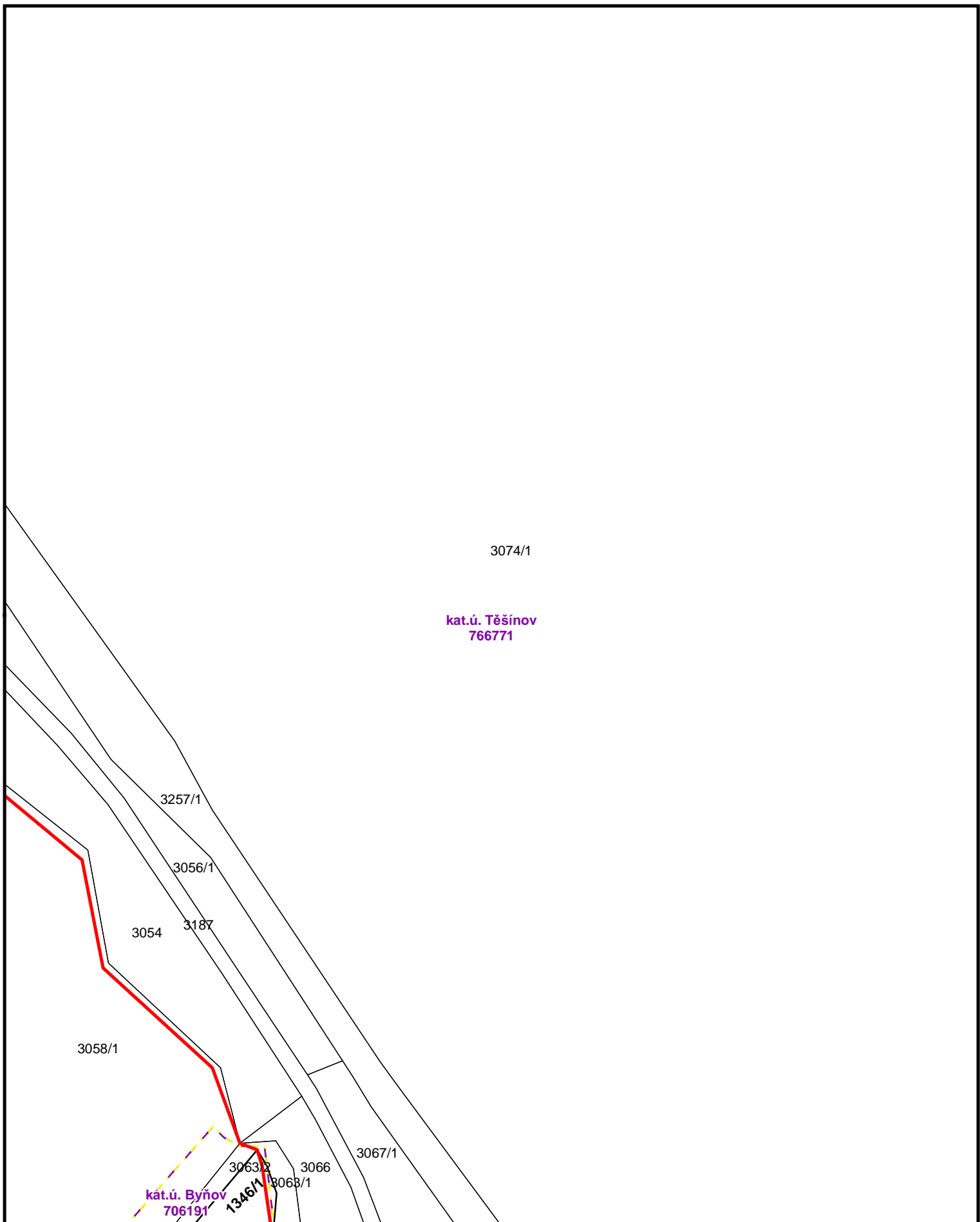
1:1 500

Mapový podklad:
katastrální mapy © ČÚZK






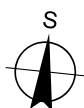
1:1 500

Mapový podklad:
katastrální mapy © ČÚZK



příloha 3b: Zákes ZCHÚ do katastrální mapy - list: 126

-  navržená hranice
-  navržené OP
-  hranice katastru



1:1 500




Mapový podklad:
katastrální mapy © ČÚZK

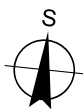


Mapový podklad:
katastrální mapy © ČÚZK



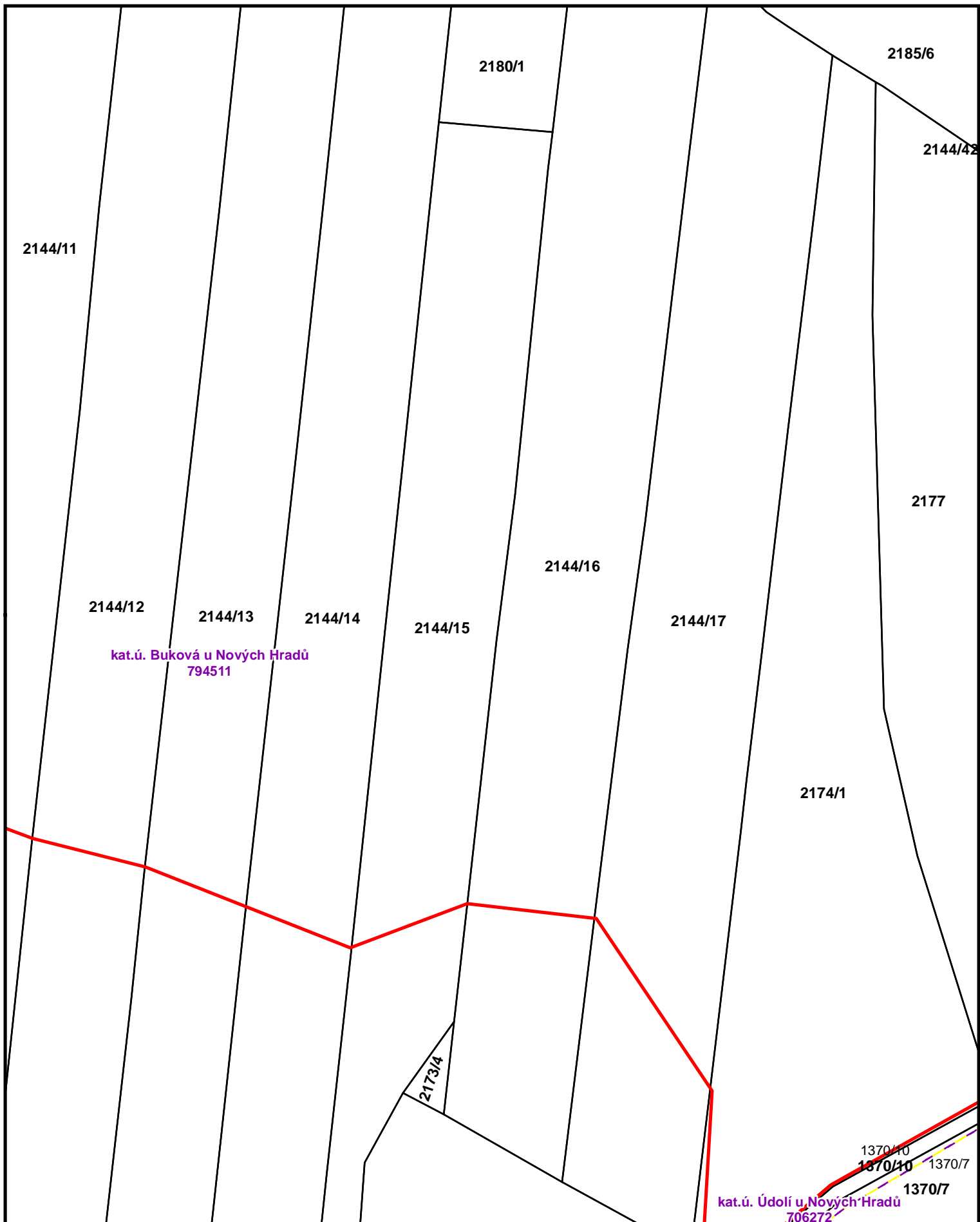
příloha 3b: Zákres ZCHÚ do katastrální mapy - list: 128

-  navržená hranice
-  navržené OP
-  hranice katastru



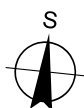
1:1 500

Mapový podklad:
katastrální mapy © ČÚZK



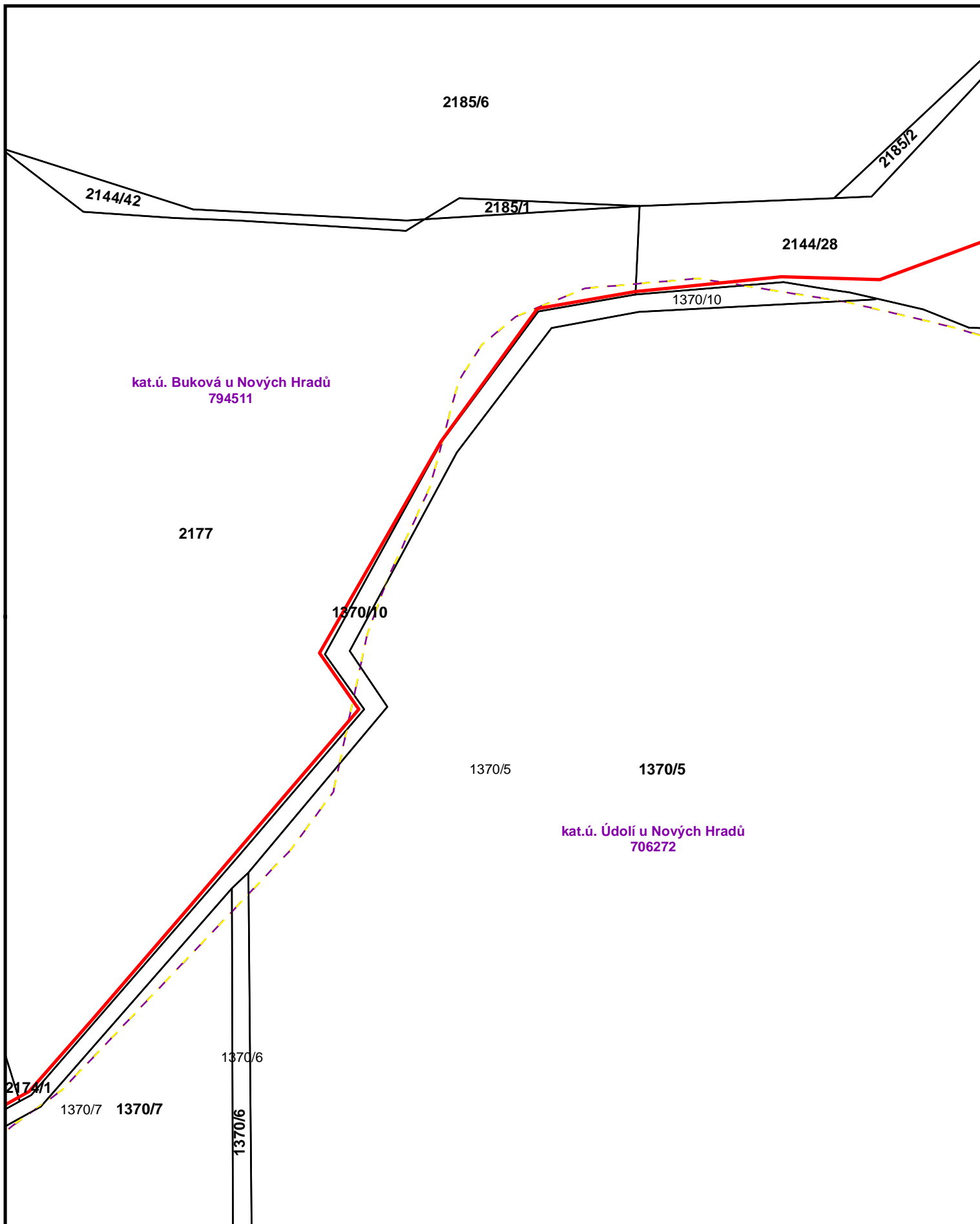
příloha 3b: Zákres ZCHÚ do katastrální mapy - list: 129

- navržená hranice
- navržené OP
- hranice katastru



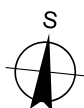
1:1 500

Mapový podklad:
katastrální mapy © ČÚZK



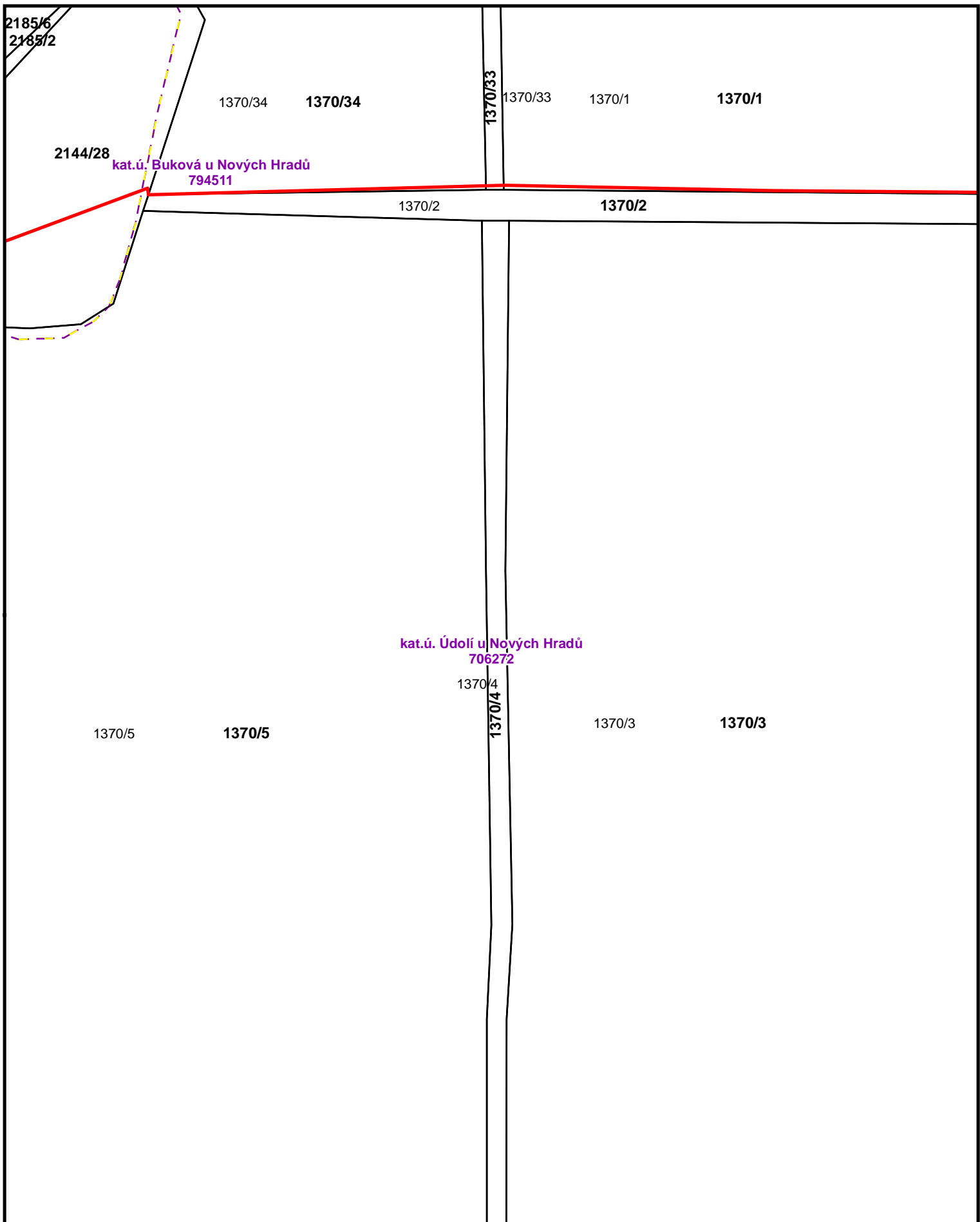
příloha 3b: Zákres ZCHÚ do katastrální mapy - list: 130

- navržená hranice
- navržené OP
- hranice katastru






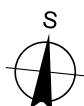
1:1 500

Mapový podklad:
katastrální mapy © ČÚZK



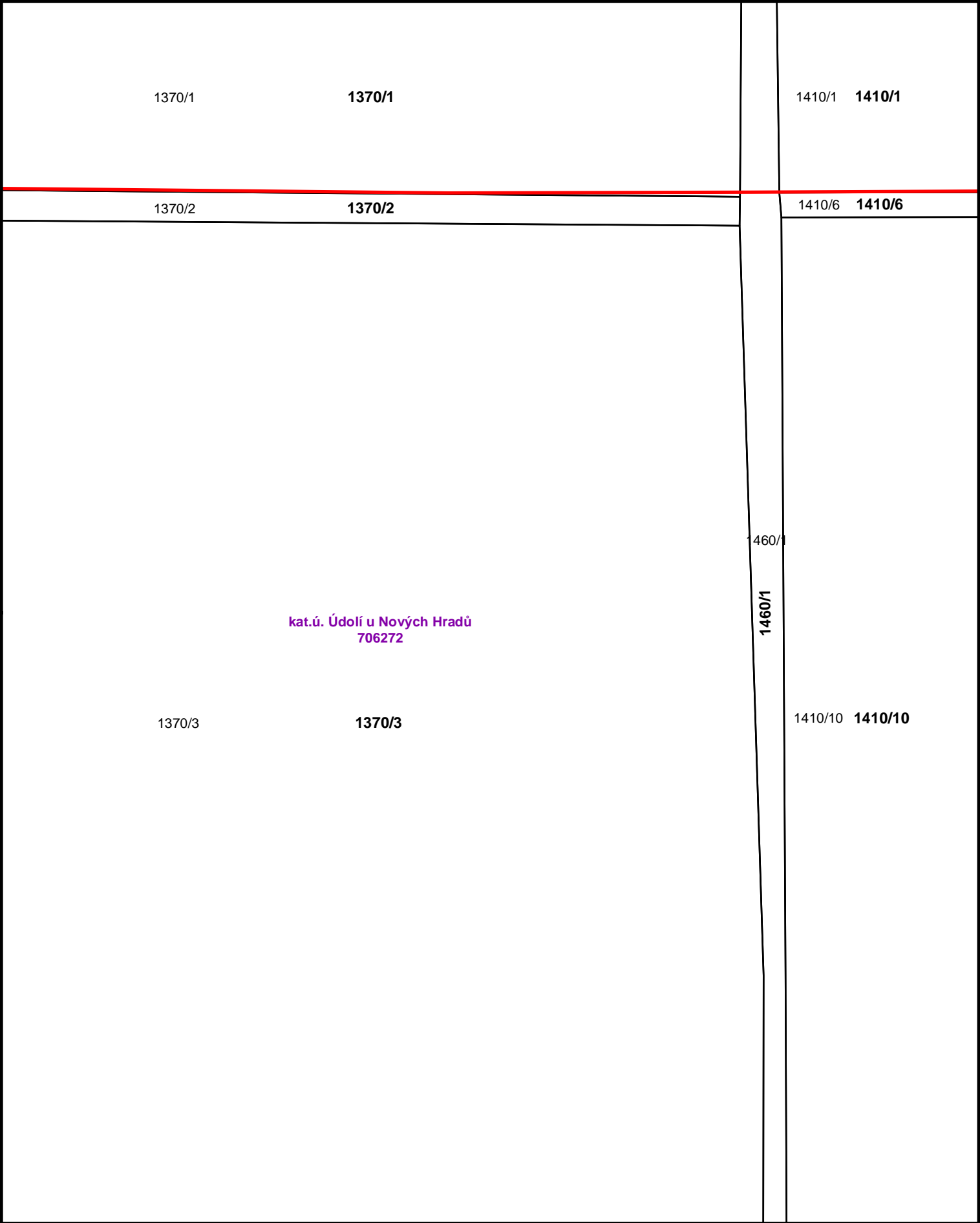
příloha 3b: Zákres ZCHÚ do katastrální mapy - list: 131

-  navržená hranice
-  navržené OP
-  hranice katastru






1:1 500

Mapový podklad:
katastrální mapy © ČÚZK



příloha 3b: Zákres ZCHÚ do katastrální mapy - list: 132

-  navržená hranice
-  navržené OP
-  hranice katastru



1:1 500

Mapový podklad:
katastrální mapy © ČÚZK

1410/1

1410/1

1410/6




1410/6

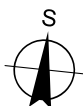
kat.ú. Údolí u Nových Hradů
706272

1410/10

1410/10

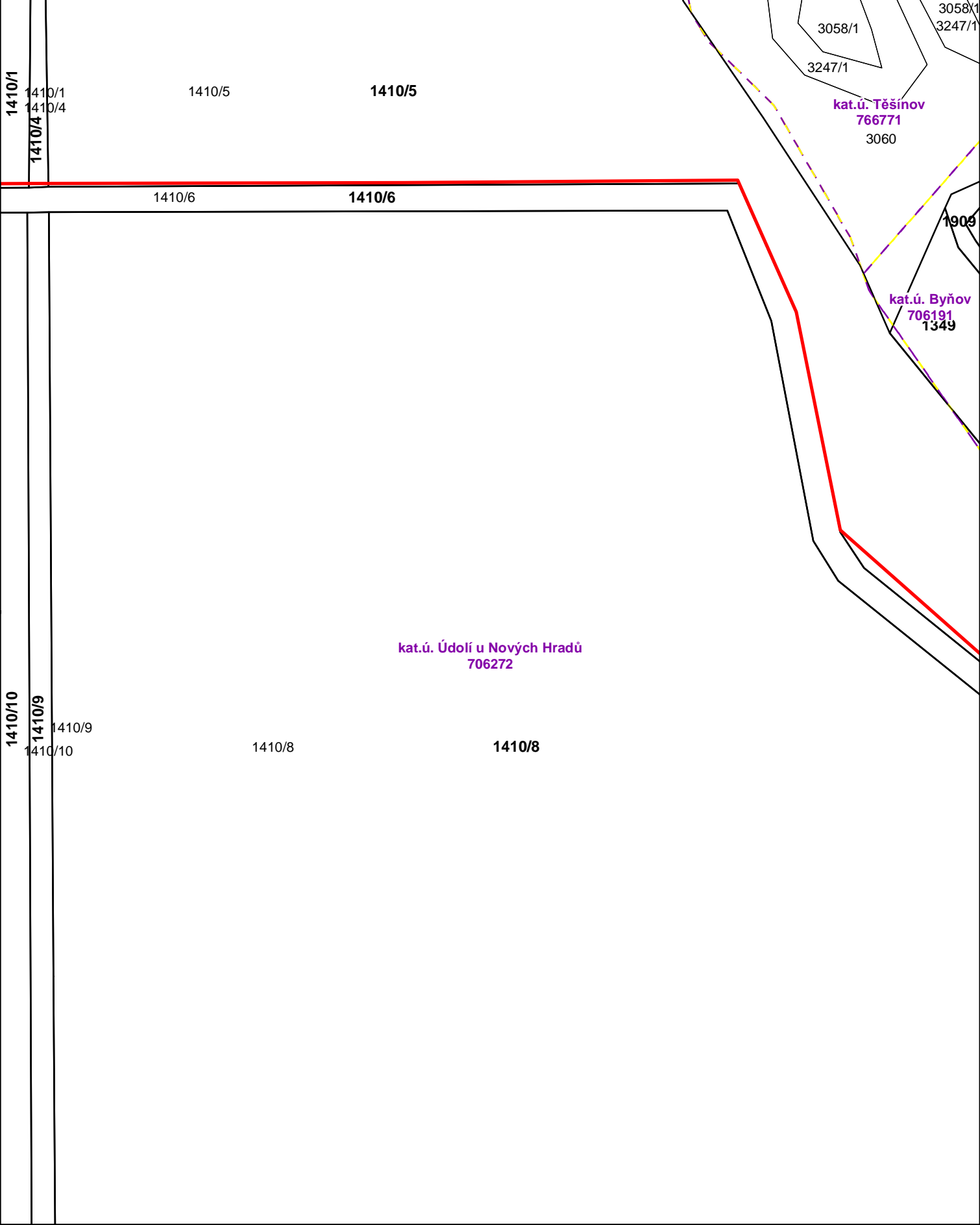
příloha 3b: Zákres ZCHÚ do katastrální mapy - list: 133

-  navržená hranice
-  navržené OP
-  hranice katastru

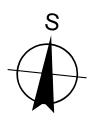
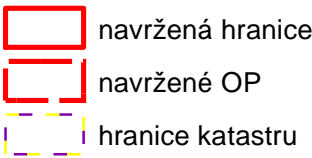


1:1 500

Mapový podklad:
katastrální mapy © ČÚZK

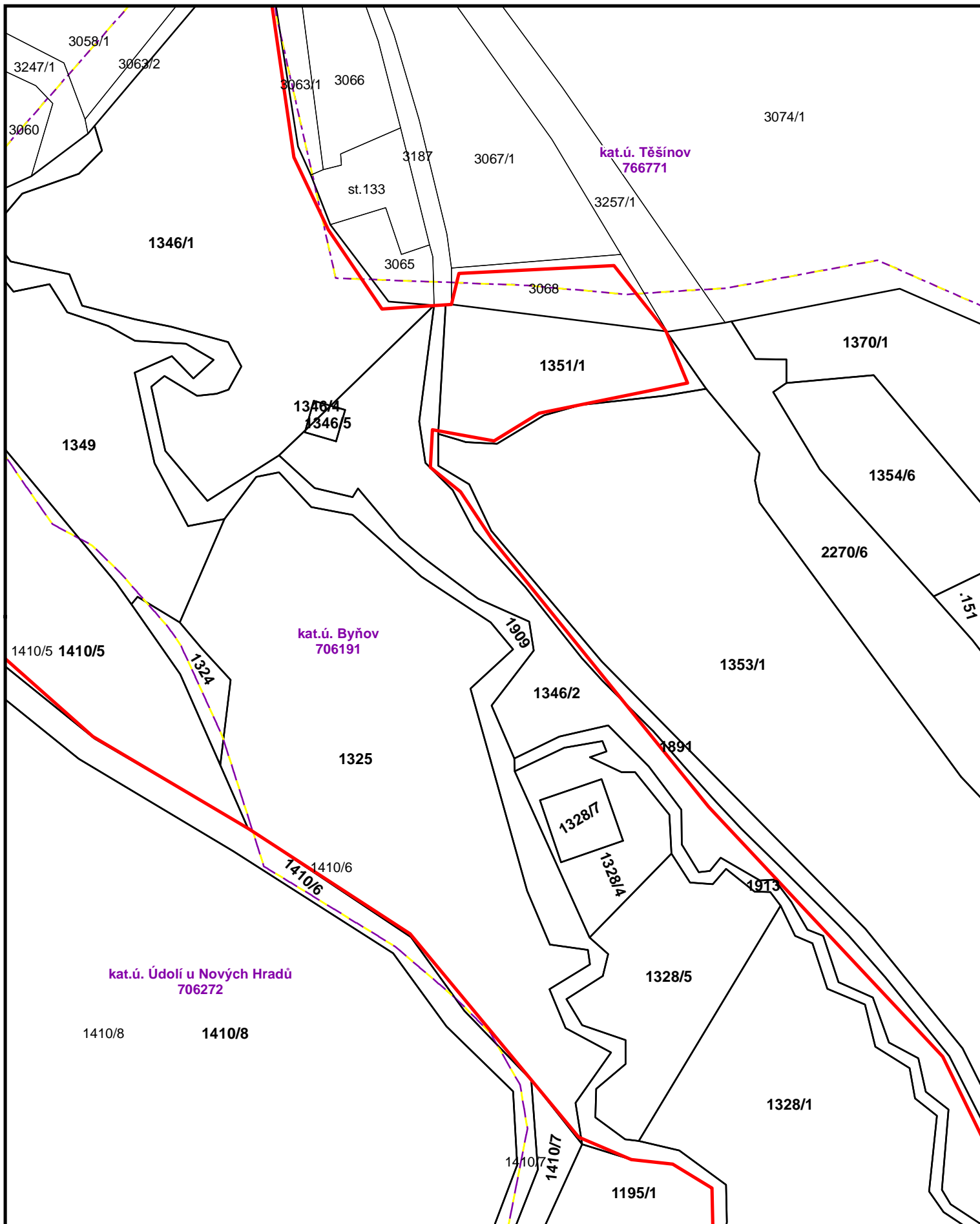


příloha 3b: Zákes ZCHÚ do katastrální mapy - list: 134



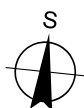
1:1 500

Mapový podklad:
katastrální mapy © ČÚZK



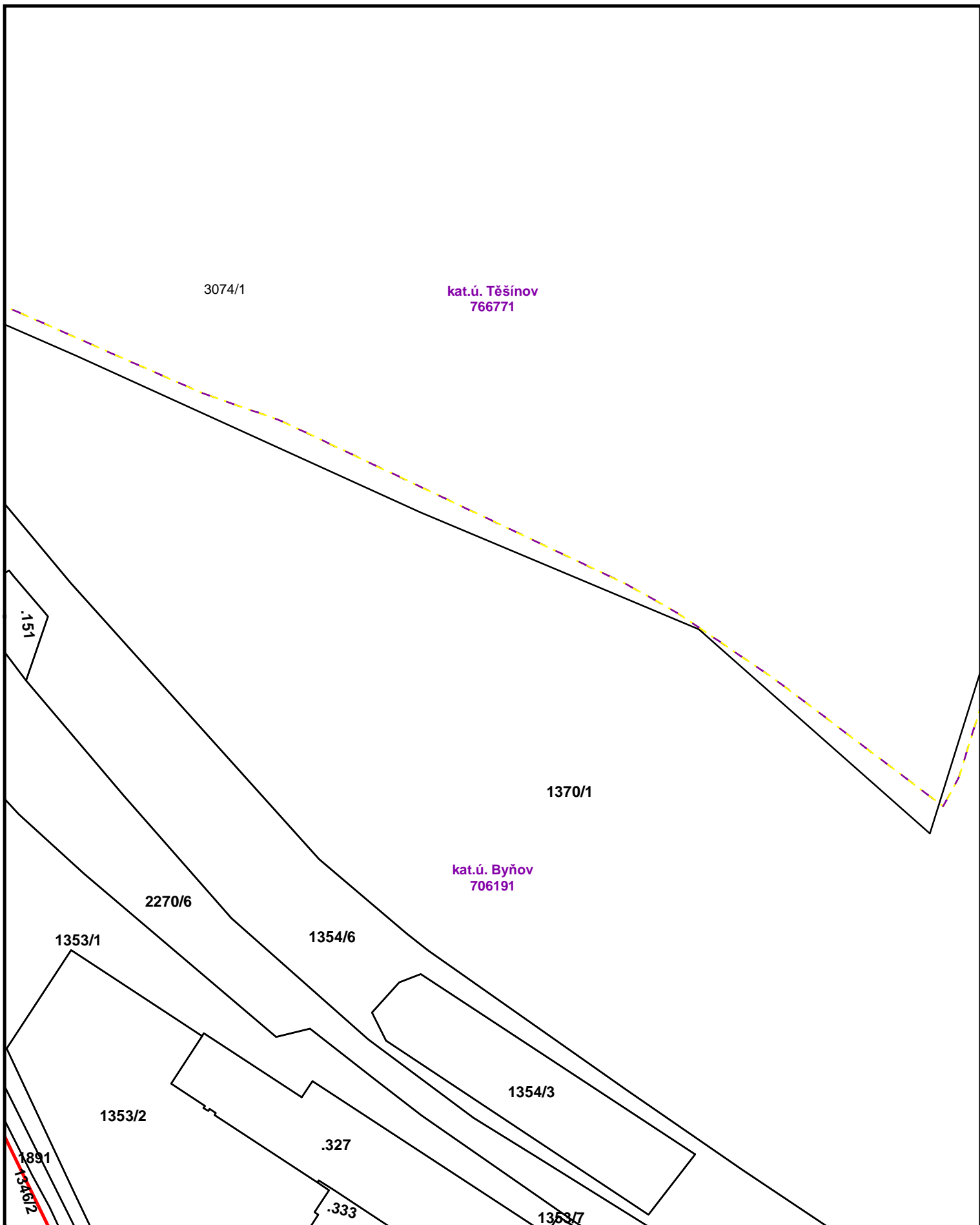
příloha 3b: Zákres ZCHÚ do katastrální mapy - list: 135

- navržená hranice
- navržené OP
- hranice katastru






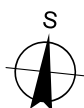
1:1 500

Mapový podklad:
katastrální mapy © ČÚZK



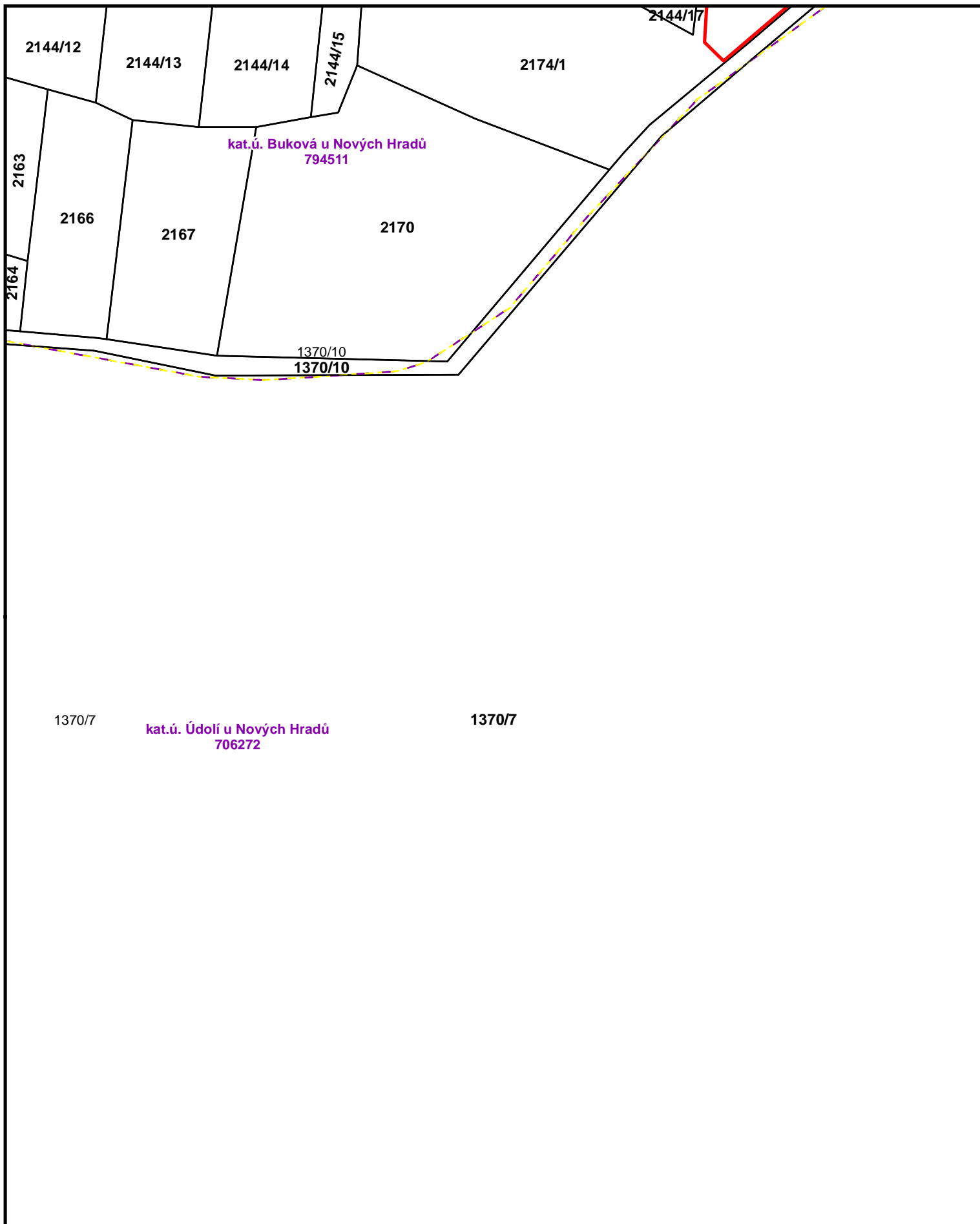
příloha 3b: Zákes ZCHÚ do katastrální mapy - list: 136

-  navržená hranice
-  navržené OP
-  hranice katastru



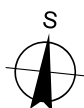
1:1 500

Mapový podklad:
katastrální mapy © ČÚZK



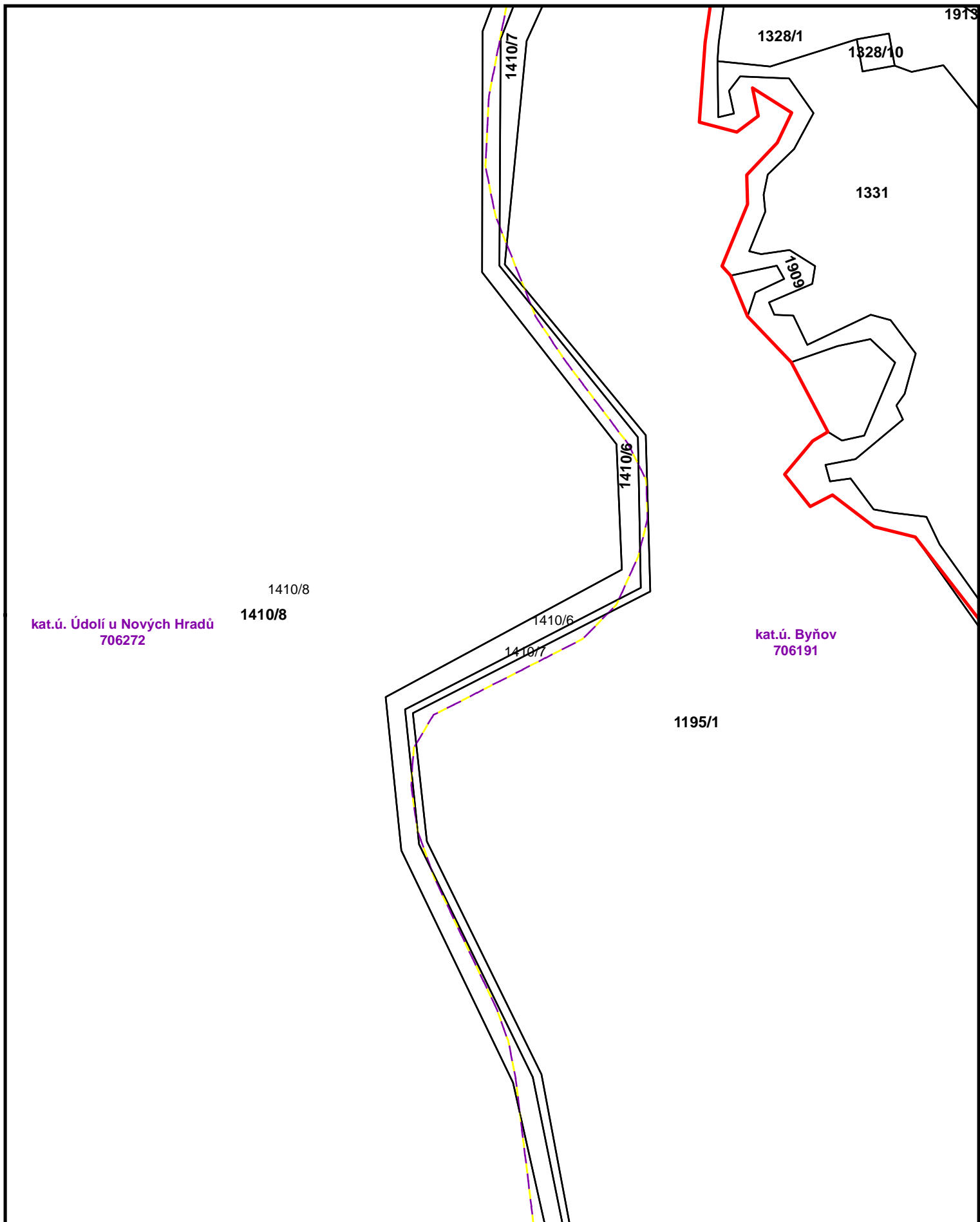
příloha 3b: Zákres ZCHÚ do katastrální mapy - list: 137

- navržená hranice
- navržené OP
- hranice katastru



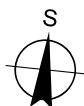
1:1 500

Mapový podklad:
katastrální mapy © ČÚZK



příloha 3b: Zákres ZCHÚ do katastrální mapy - list: 138

- navržená hranice
- navržené OP
- hranice katastru



1:1 500

Mapový podklad:
katastrální mapy © ČÚZK

