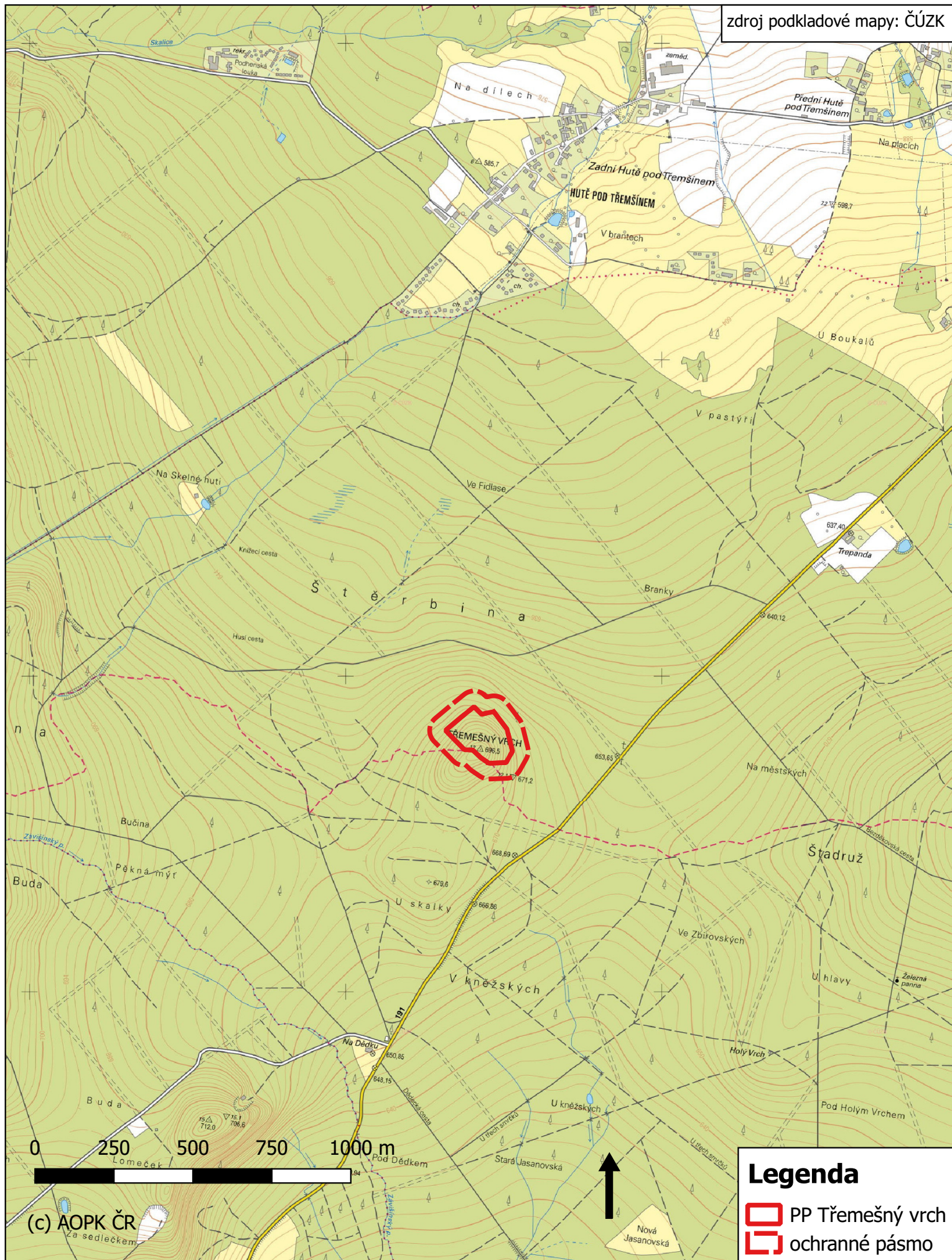


PP Třemešný vrch

Příloha M1 - orientační mapa
s vyznačením území

1 : 15 000

zdroj podkladové mapy: ČÚZK

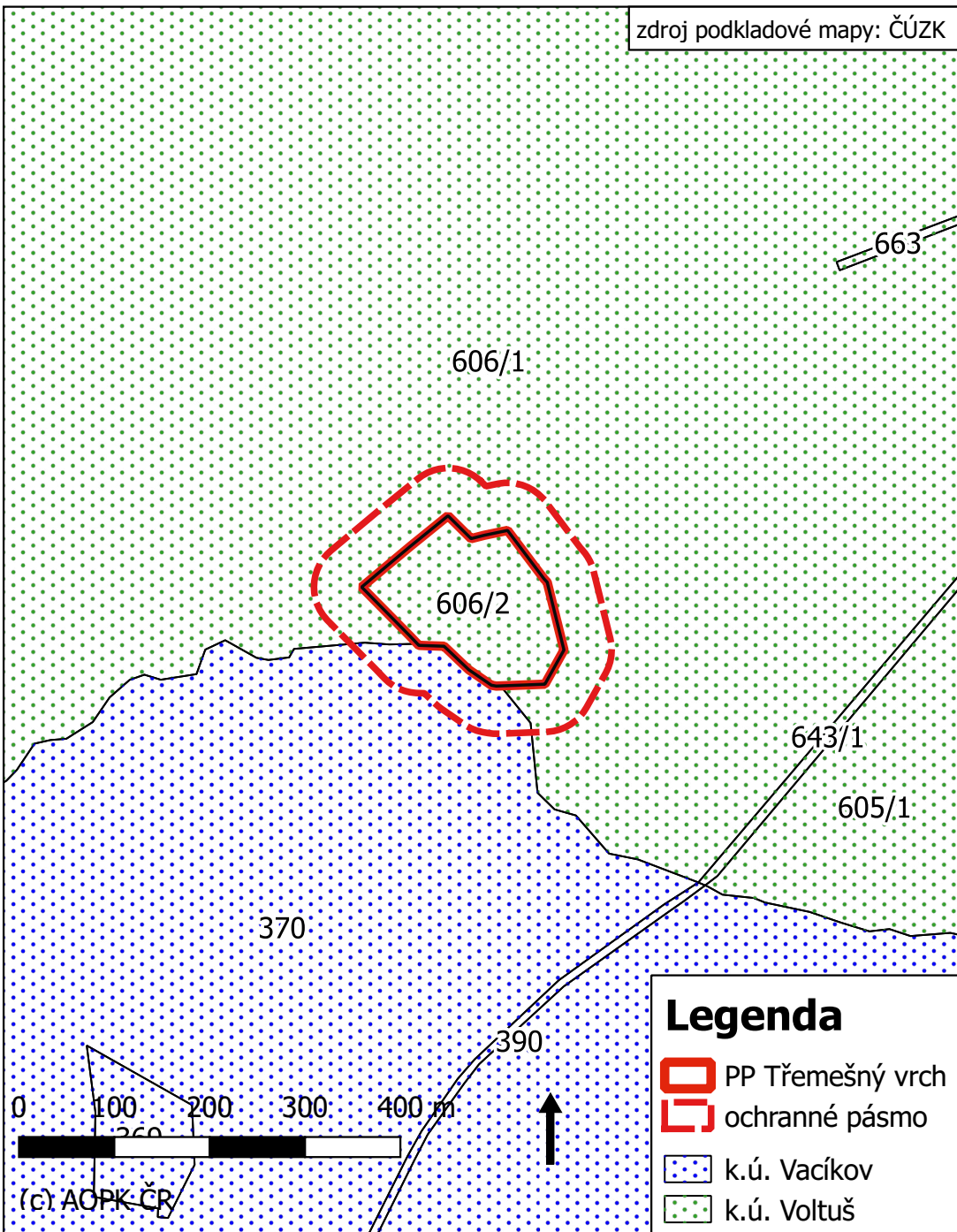


PP Třemešný vrch

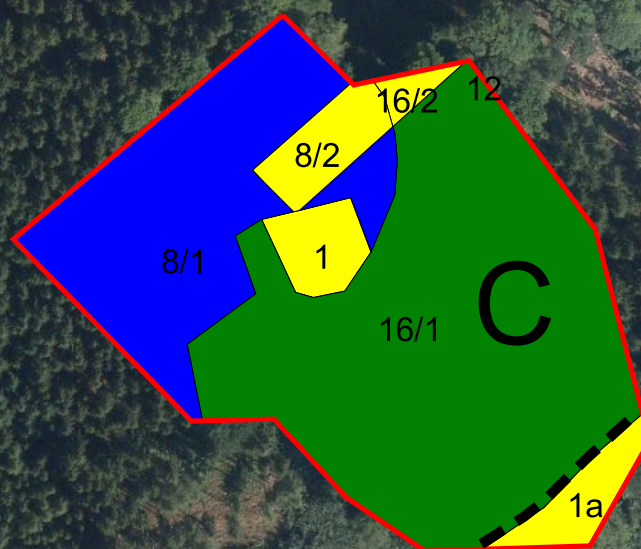
Příloha M2 - katastrální mapa se zákresem
ZCHÚ a jeho ochranného pásma

1 : 5000

zdroj podkladové mapy: ČÚZK

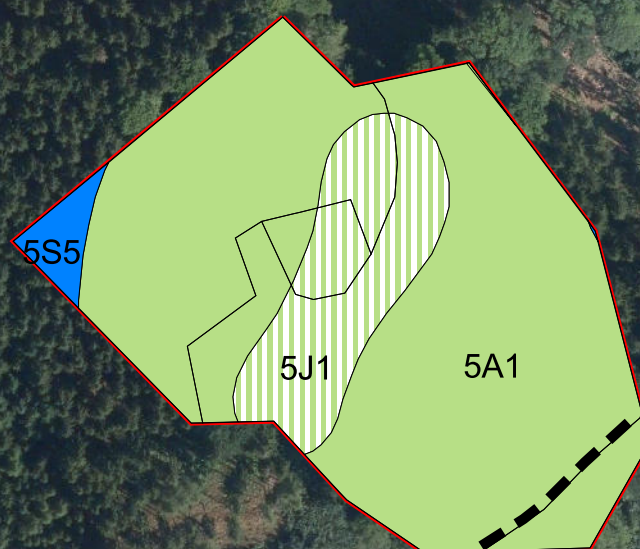


Příloha M3 - PLP PP Třemešný vrch
mapa dílčích ploch a objektů
lesnická porostní mapa.



100 0 100 m

Příloha M4 - PLP PP Třemešný vrch lesnická mapa typologická

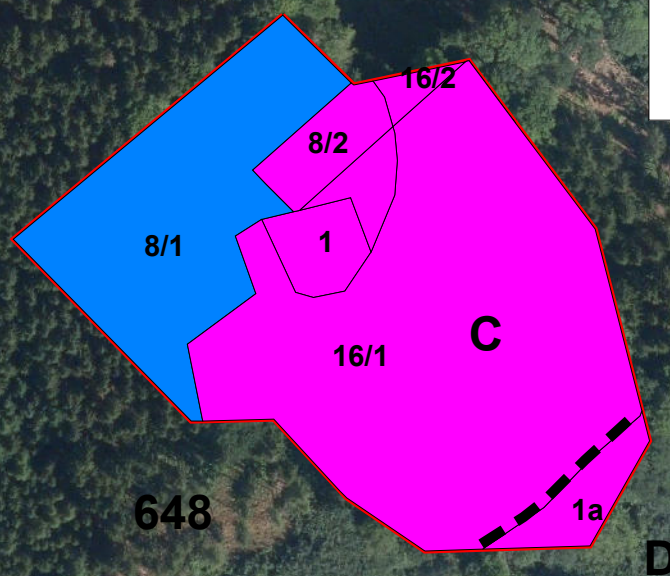



- hranice PP Třemešný vrch
□ obrysová mapa LHP
LT:
■ 5A1
■ 5J1
■ 5S5



100 0 100 m

Podkladová data © ČÚZK
© AOPK ČR

Příloha M5 - PLP PP Třemešný vrch mapa stupňů přirozenosti lesních porostů



 hranice PP Třemešný vrch
stupeň přirozenosti:

 les významný pro biodiverzitu
 les produkční, stanoviště původní

100 0 100 m

Podkladová data © ČÚZK
© AOPK ČR