

PLÁN PÉČE O PR JELENÍ LÁZEŇ

PRÍLOHA M1 – ORIENTAČNÍ MAPA S VYZNAČENÍM ÚZEMÍ



0 0,5 1 1,5 2 2,5 km



hranice PR



hranice ochranného pásma PR



Data podklad: AOPK ČR

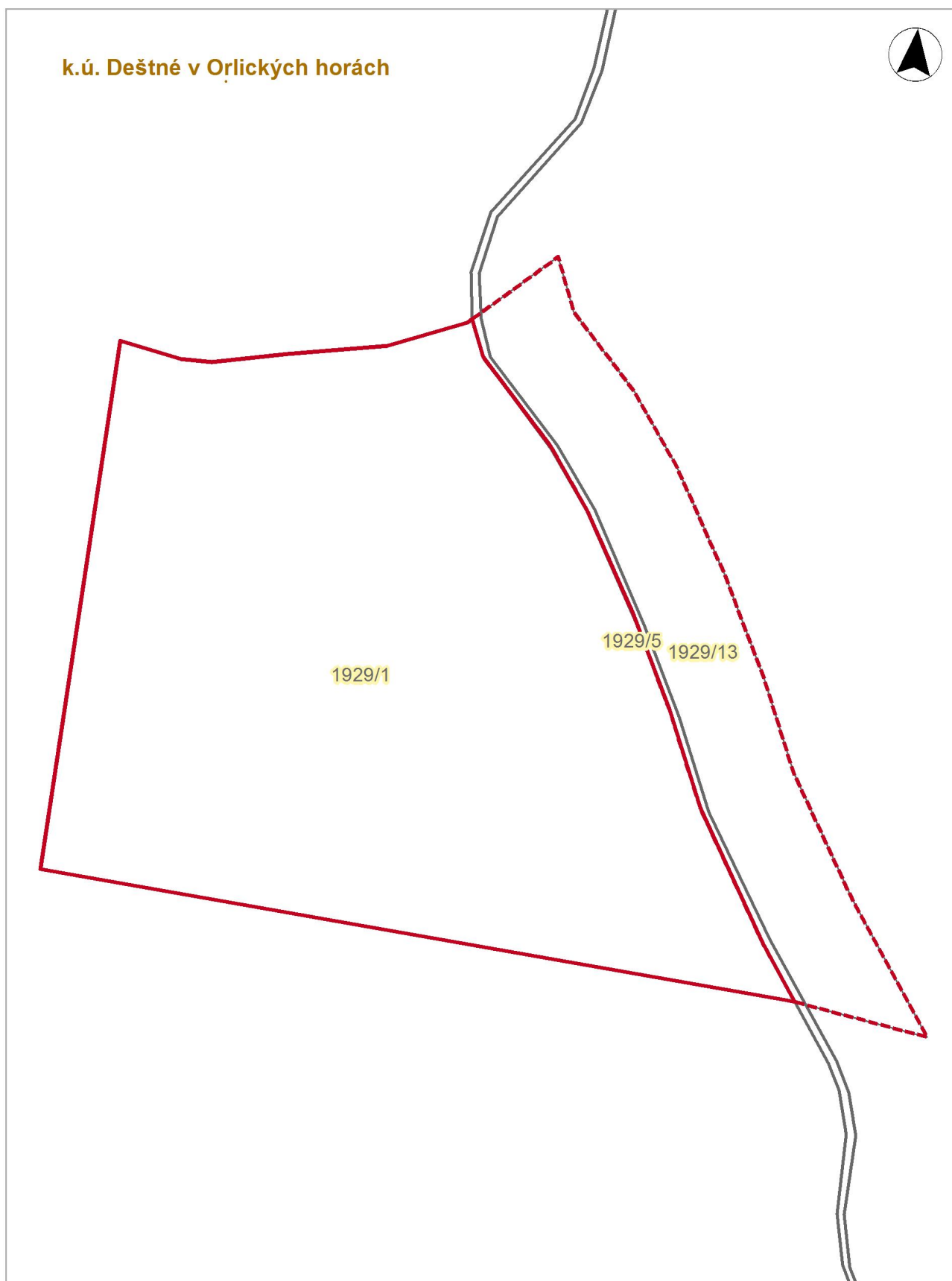
Topografický podklad: wms služba "ZM 25" © ČÚZK

Zpracovala AOPK ČR, Správa CHKO Orlické hory
Rudolf Remeš, 2019

Tato mapová příloha je úředním dílem podle § 3 písm. a) autorského zákona č. 121/2000 Sb.

PLÁN PÉČE O PR JELENÍ LÁZEŇ

PŘÍLOHA M2 – KATASTRÁLNÍ MAPA



0 40 80 120 160 200 m



hranice PR

hranice ochranného pásma PR



Datový podklad: AOPK ČR

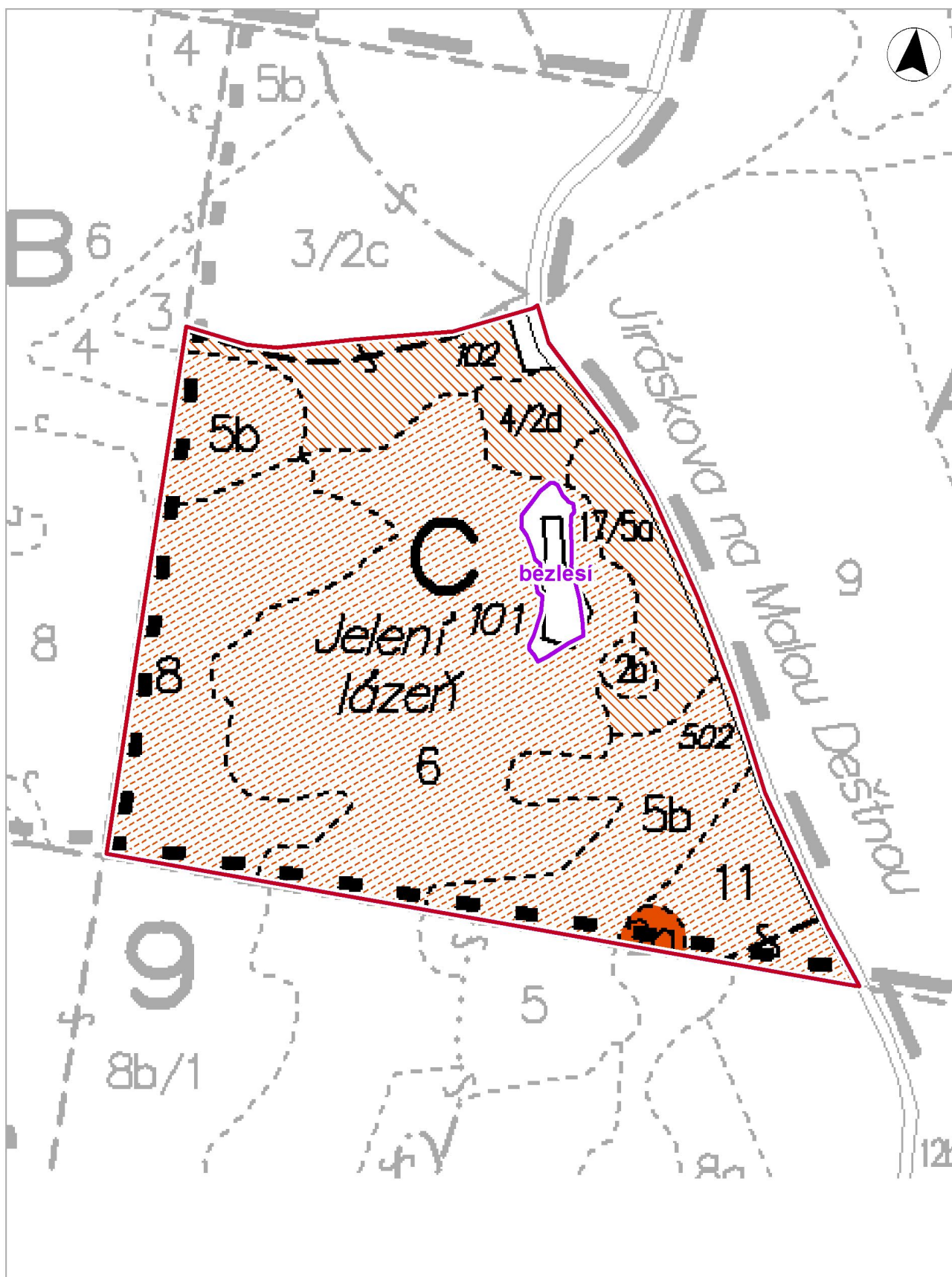
Topografický podklad: datová vrstva "RUIAN", ČÚZK, 2019

Zpracovala AOPK ČR, Správa CHKO Orlické hory
Rudolf Remeš, 2019







Tato mapová příloha je úředním dílem podle § 3 písm. a) autorského zákona č. 121/2000Sb.

PLÁN PÉČE O PR JELENÍ LÁZEŇ

PŘÍLOHA M3 – MAPA DÍLČÍCH PLOCH A OBJEKTŮ



0 40 80 120 160 200 m

- | | |
|---|--|
|  hranice PR |  plánované zásahy |
|  hranice dílčích ploch |  výchovný zásah |
| |  zdravotní výběr |
| |  odstranění kleče |

Datový podklad: AOPK ČR

Lesnická obrysová mapa: LHC Kolowratské lesy Rychnov n.Kn., 2011

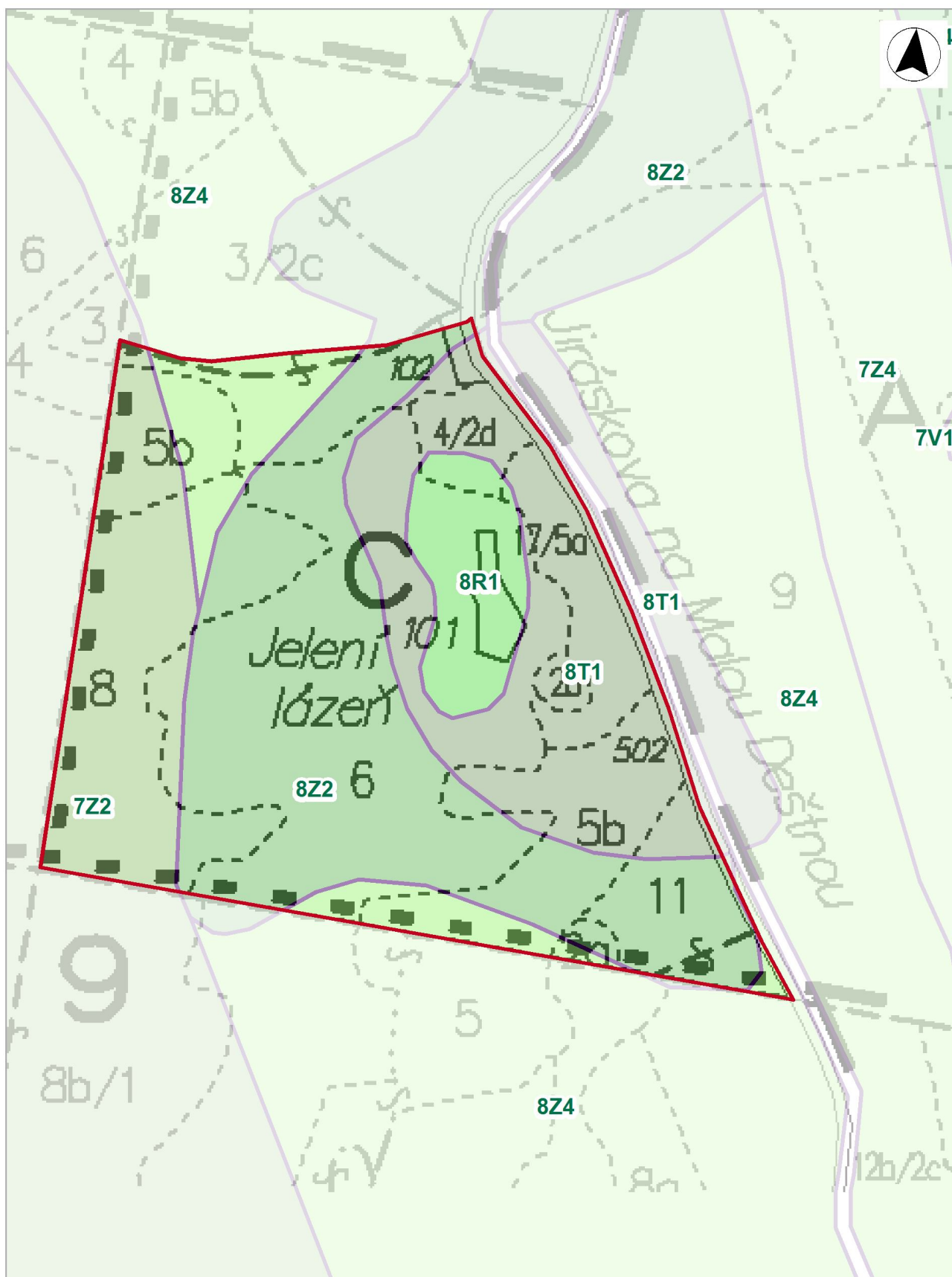
Tato mapová příloha je úředním dílem podle § 3 písm. a) autorského zákona č. 121/2000Sb.




Zpracovala AOPK ČR, Správa CHKO Orlické hory
Rudolf Remeš, 2019

PLÁN PÉČE O PR JELENÍ LÁZEŇ

PŘÍLOHA M4 – LESNICKÁ MAPA TYPOLOGICKÁ



0 40 80 120 160 200 m

 hranice PR


AOPK ČR


ORLICKÉ HORY

Datový podklad: AOPK ČR

Lesnická typologie: OPRL LT © ÚHÚL, 2018

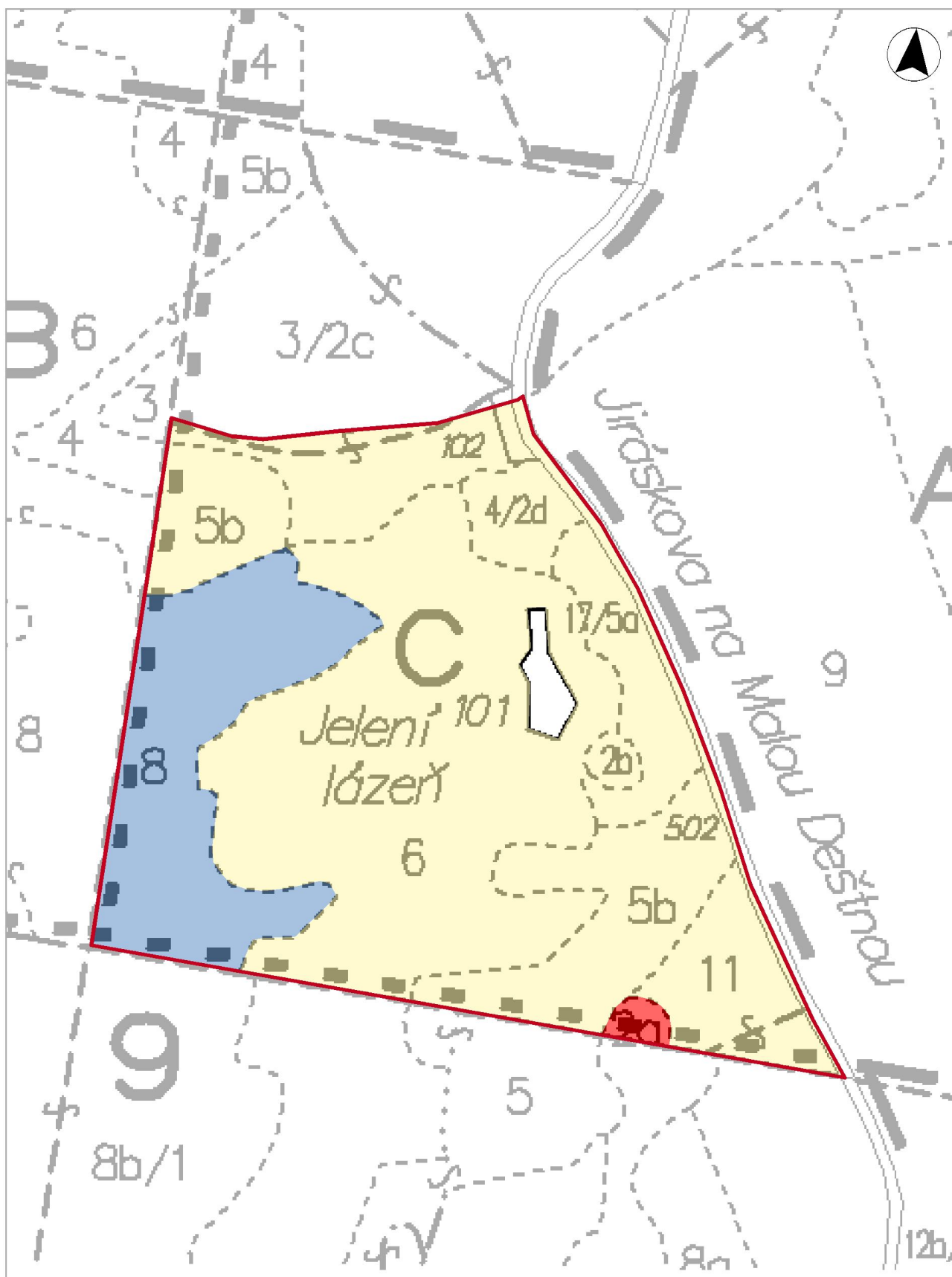
Lesnická obrysová mapa: LHC Kolowratské lesy Rychnov n.Kn., 2011

Tato mapová příloha je úředním dílem podle § 3 písm. a) autorského zákona č. 121/2000Sb.

Zpracovala AOPK ČR, Správa CHKO Orlické hory
Rudolf Remeš, 2019

PLÁN PÉČE O PR JELENÍ LÁZEŇ

PŘÍLOHA M5 – PŘIROZENOST LESNÍCH POROSTŮ



0 40 80 120 160 200 m

- hranice PR
- les přírodě blízký
- les produkční stanovištně původní
- les nepůvodní



Datový podklad: AOPK ČR

Lesnická obrysová mapa: LHC Kolowratské lesy Rychnov n.Kn., 2011

Tato mapová příloha je úředním dílem podle § 3 písm. a) autorského zákona č. 121/2000Sb.

Zpracovala AOPK ČR, Správa CHKO Orlické hory
Rudolf Remeš, 2019