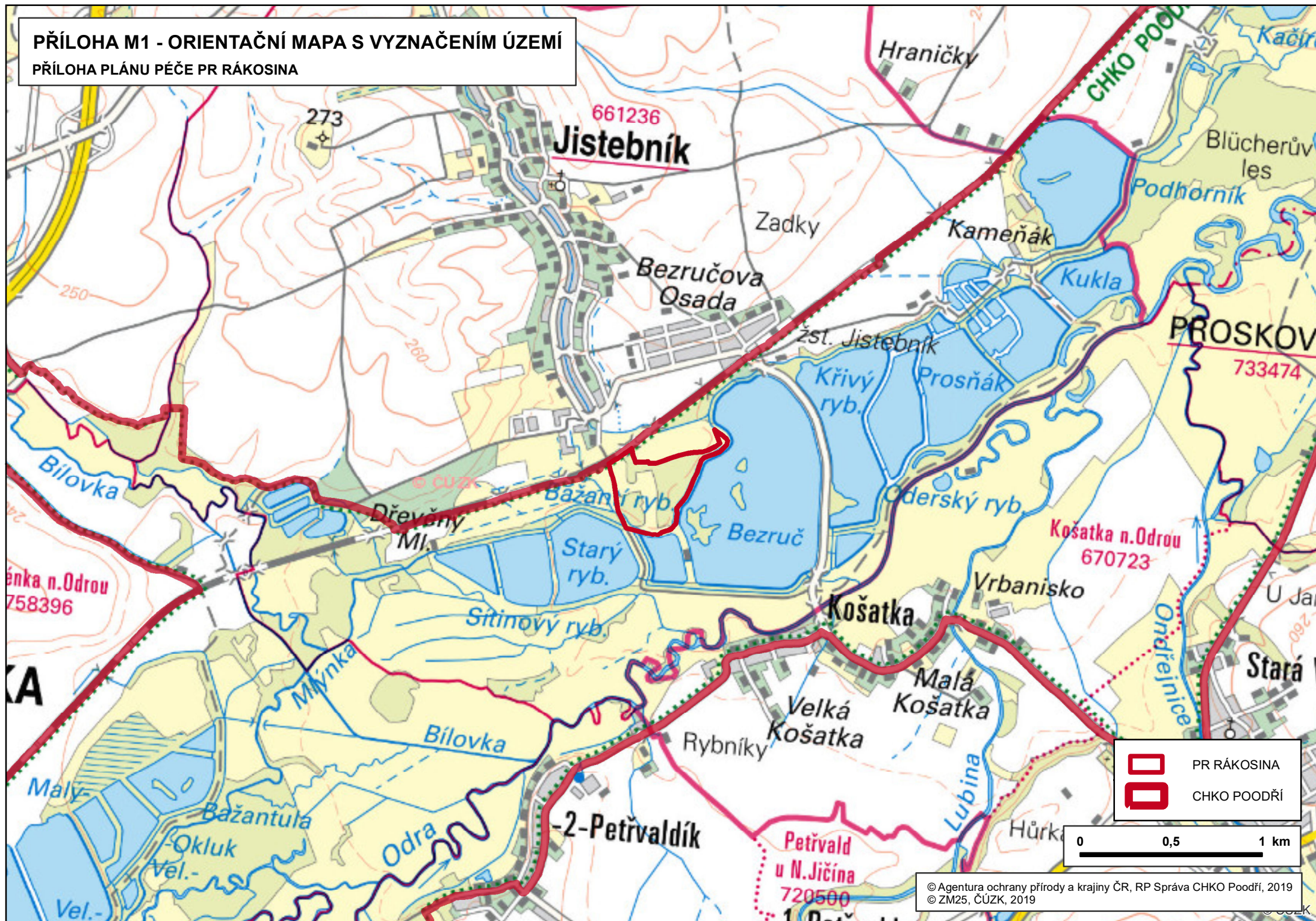
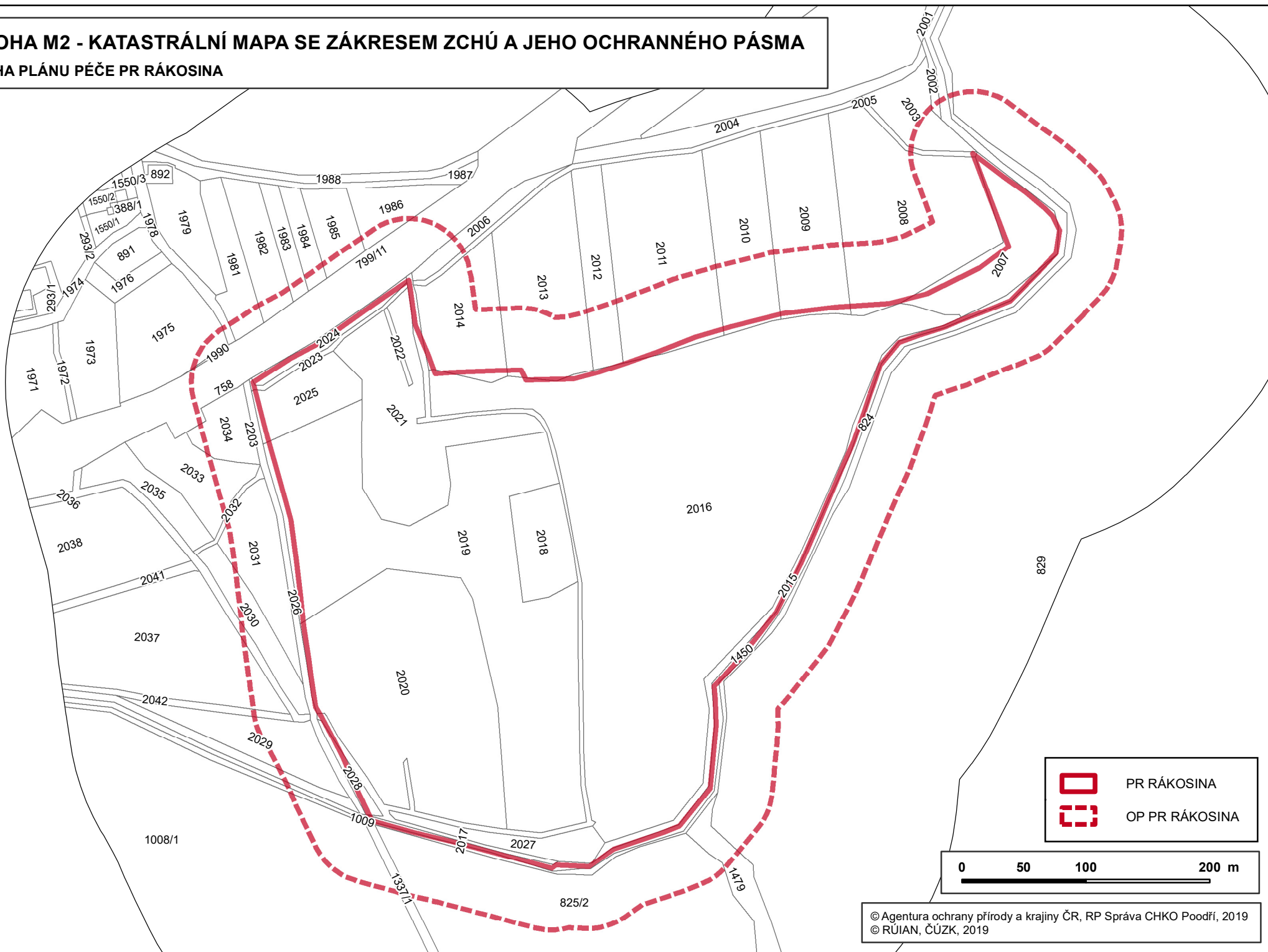


PŘÍLOHA M1 - ORIENTAČNÍ MAPA S VYZNAČENÍM ÚZEMÍ

PŘÍLOHA PLÁNU PÉČE PR RÁKOSINA



PŘÍLOHA M2 - KATASTRÁLNÍ MAPA SE ZÁKRESEM ZCHÚ A JEHO OCHRANNÉHO PÁSMU
PŘÍLOHA PLÁNU PÉČE PR RÁKOSINA



PŘÍLOHA M3 - MAPA DÍLČÍCH PLOCH A OBJEKTŮ

PŘÍLOHA PLÁNU PÉČE PR RÁKOSINA



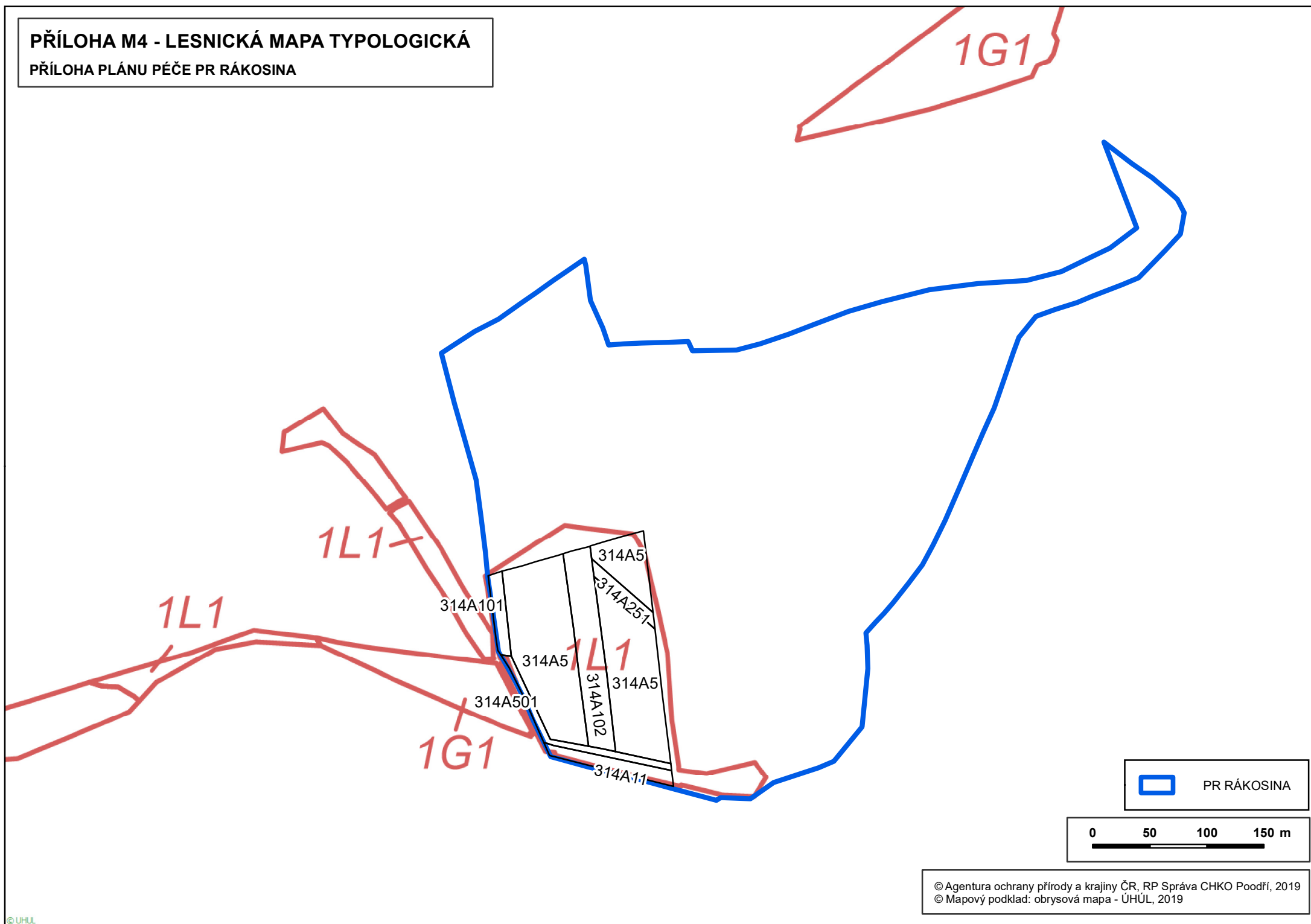
 PR Rákosina

0 50 100 150 m

© Agentura ochrany přírody a krajiny ČR, RP Správa CHKO Poodří, 2019
© Ortofoto, ČÚZK, 2018

PŘÍLOHA M4 - LESNICKÁ MAPA TYPOLOGICKÁ

PŘÍLOHA PLÁNU PÉČE PR RÁKOSINA



PŘÍLOHA M5 - MAPA STUPŇŮ PŘIROZENOSTI LESNÍCH POROSTŮ

PŘÍLOHA PLÁNU PÉČE PR RÁKOSINA

