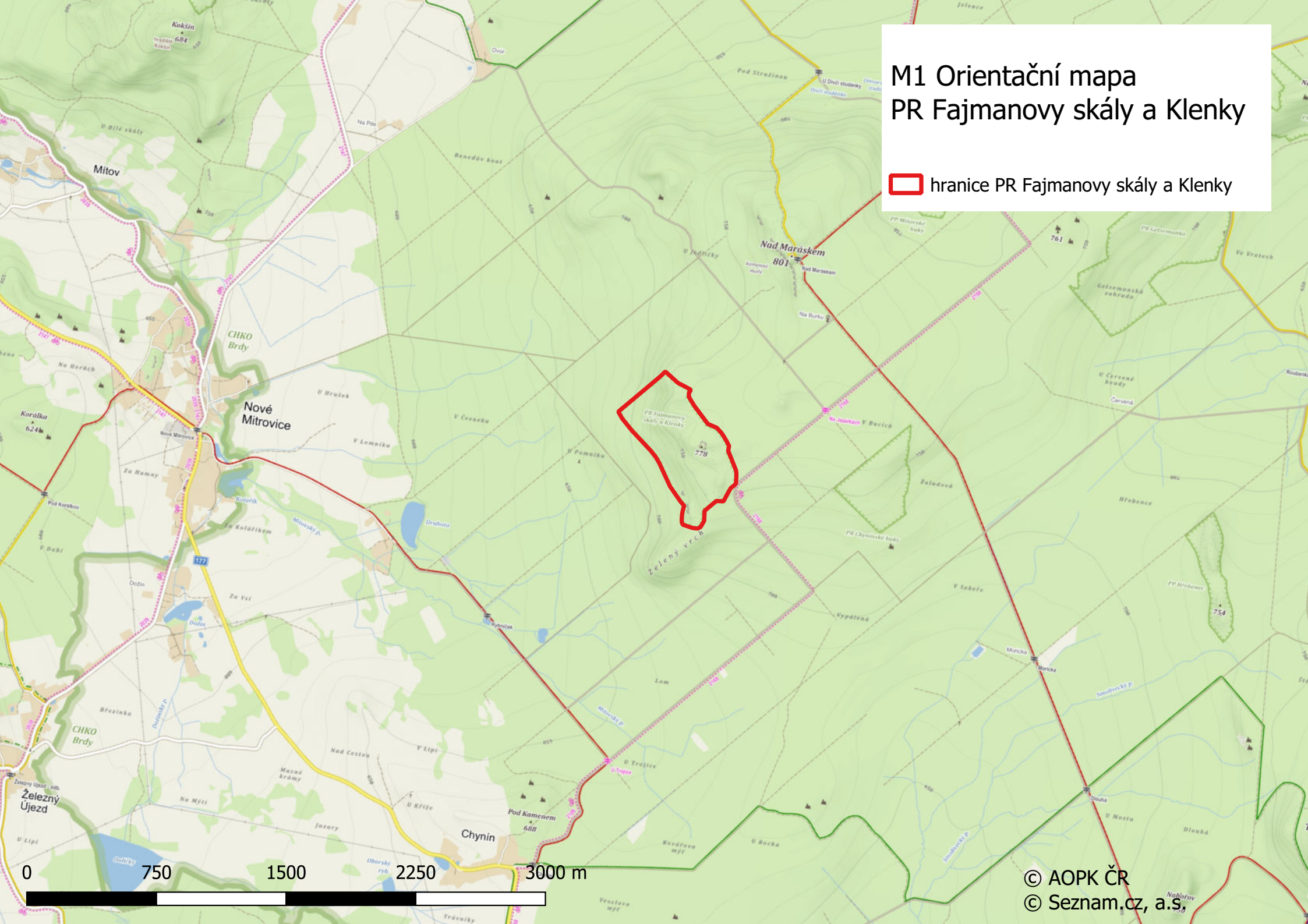





# M1 Orientační mapa PR Fajmanovy skály a Klenky

 hranice PR Fajmanovy skály a Klenky



M2 Katastrální mapa  
se zákresem hranice  
PR Fajmanovy skály a Klenky  
a ochranného pásma

-  hranice PR Fajmanovy skály a Klenky
-  hranice ochranného pásma
-  hranice pozemků

456/2  
st. 47

0 250 500 750 1000 m

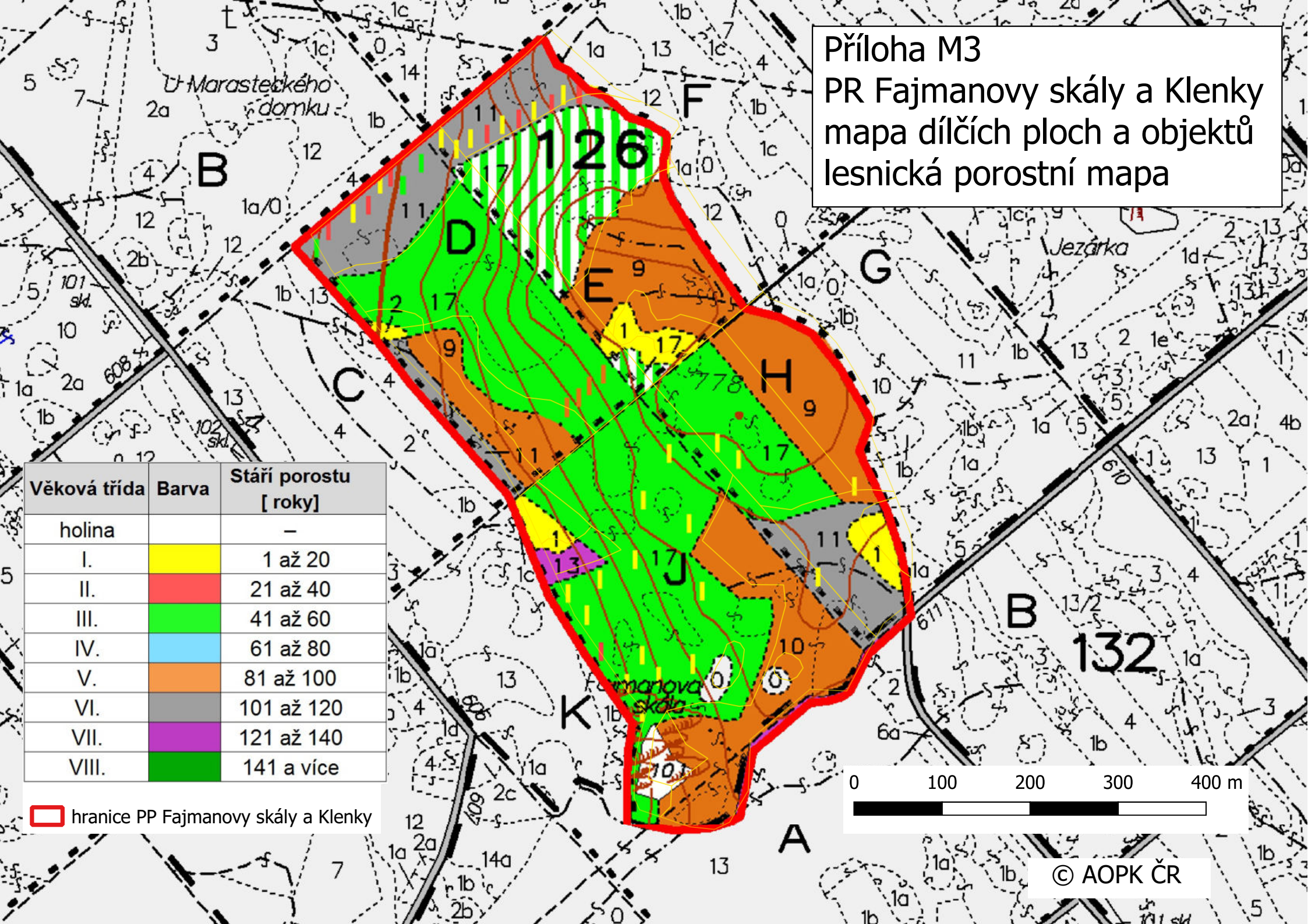
© AOPK ČR  
podkladová data: © 2020 ČÚZK



**Příloha M3**  
**PR Fajmanovy skály a Klenky**  
 mapa dílčích ploch a objektů  
 lesnická porostní mapa

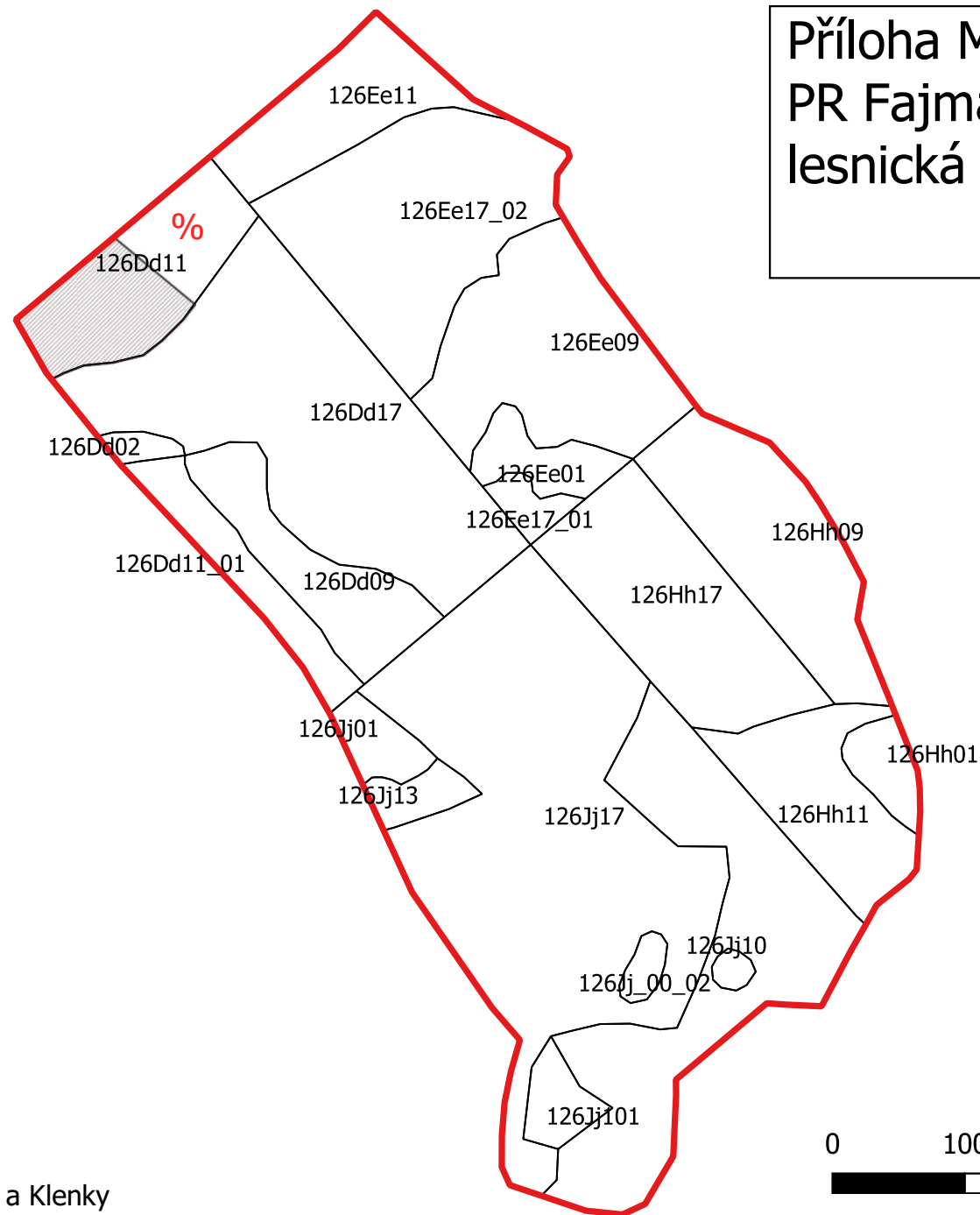
Věková třída	Barva	Stáří porostu [ roky ]
holina		—
I.	žlutá	1 až 20
II.	červená	21 až 40
III.	zelená	41 až 60
IV.	modrá	61 až 80
V.	oranžová	81 až 100
VI.	šedá	101 až 120
VII.	fialová	121 až 140
VIII.	tmavě zelená	141 a více

 hranice PP Fajmanovy skály a Klenky



0 100 200 300 400 m

Příloha M3a  
PR Fajmanovy skály a Klenky  
lesnická těžební mapa



 clonná seč

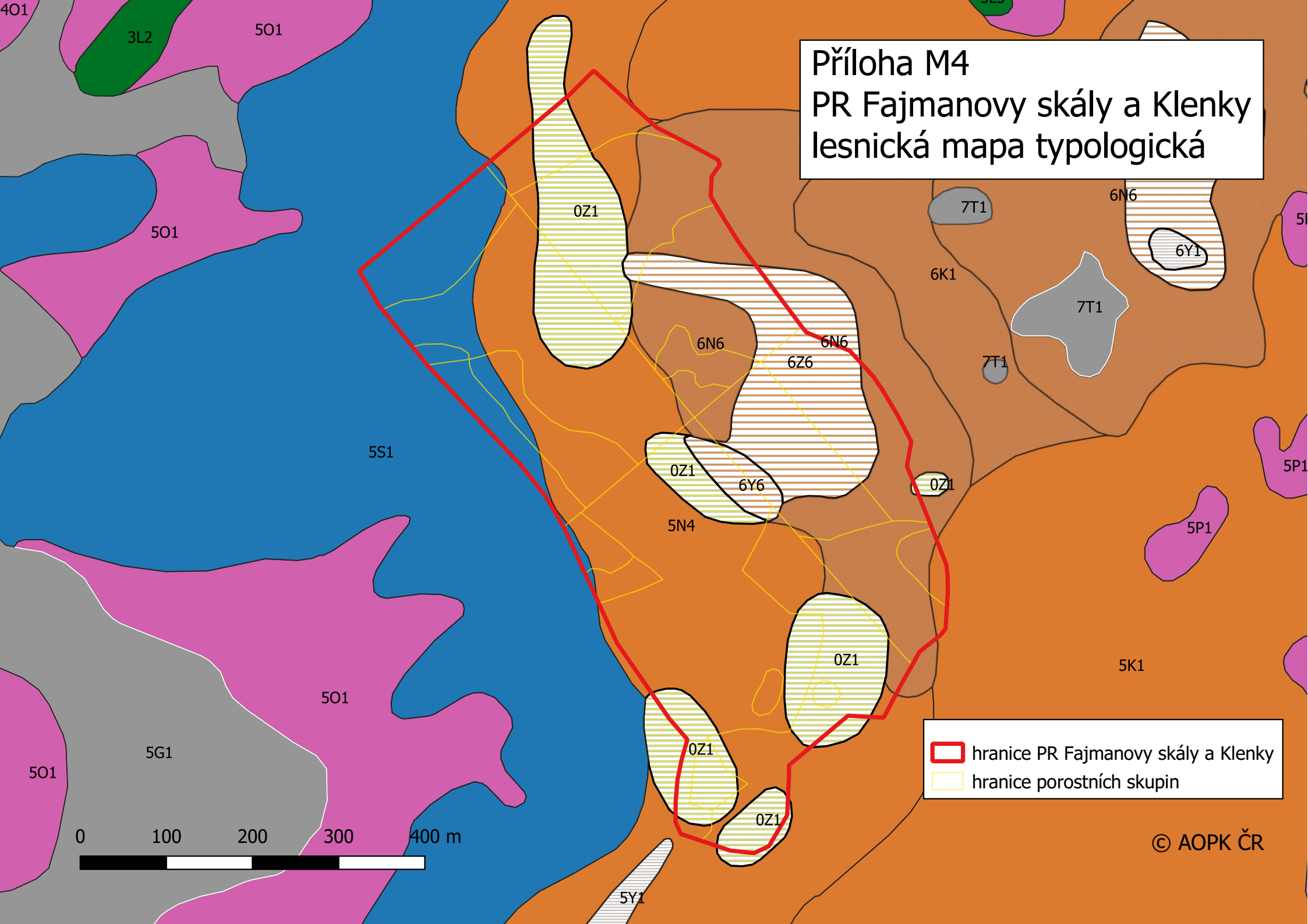
 výběr po ploše

 hranice PR Fajmanovy skály a Klenky

0 100 200 300 400 m







Příloha M4  
PR Fajmanovy skály a Klenky  
lesnická mapa typologická

hranice PR Fajmanovy skály a Klenky  
hranice porostních skupin

0 100 200 300 400 m

© AOPK ČR



Příloha M5  
PR Fajmanovy skály a Klenky  
mapa přirozenosti lesních porostů

