

# Příloha M1 PR Koníček orientační mapa

hranice PR Koníček

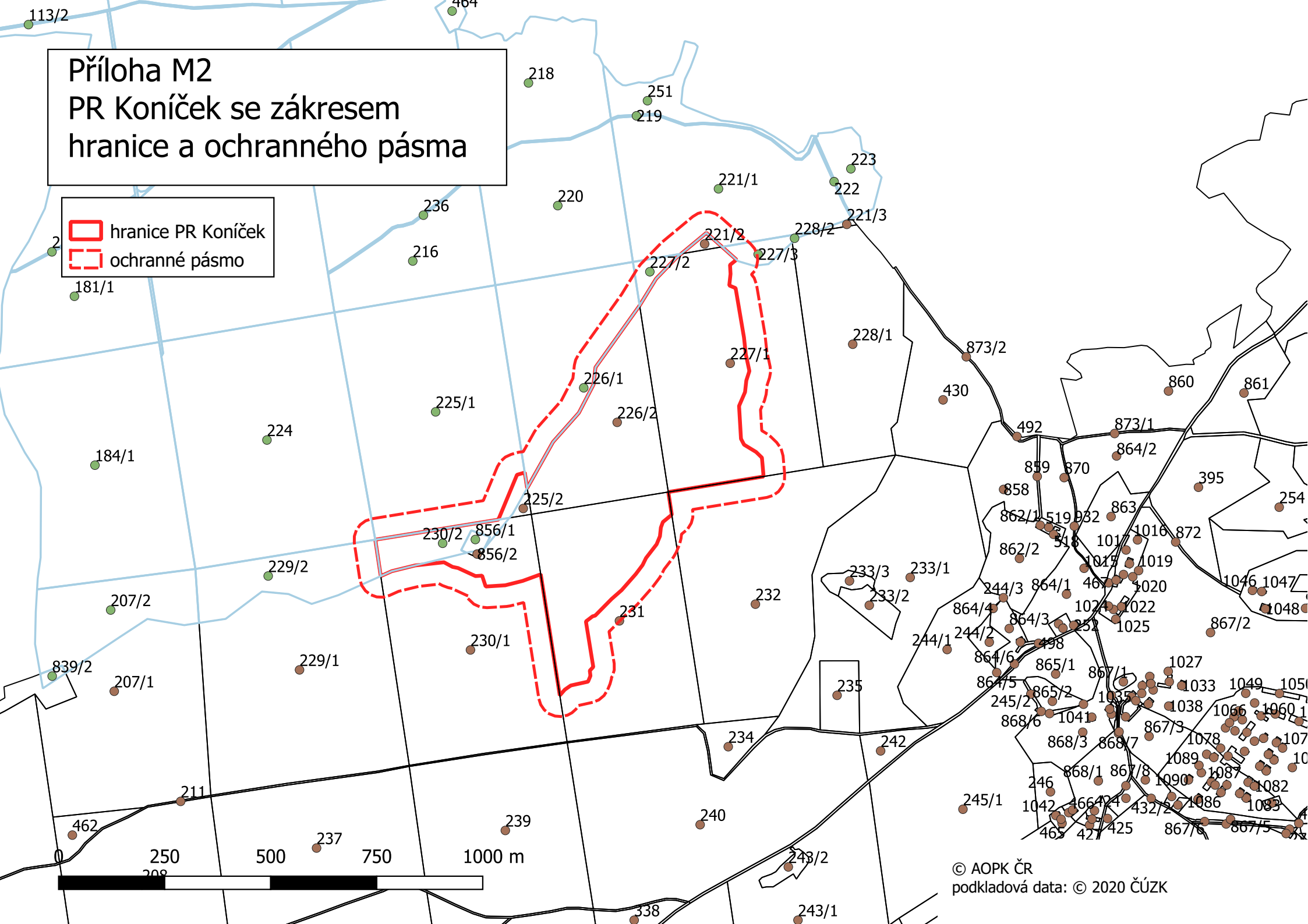
0

1

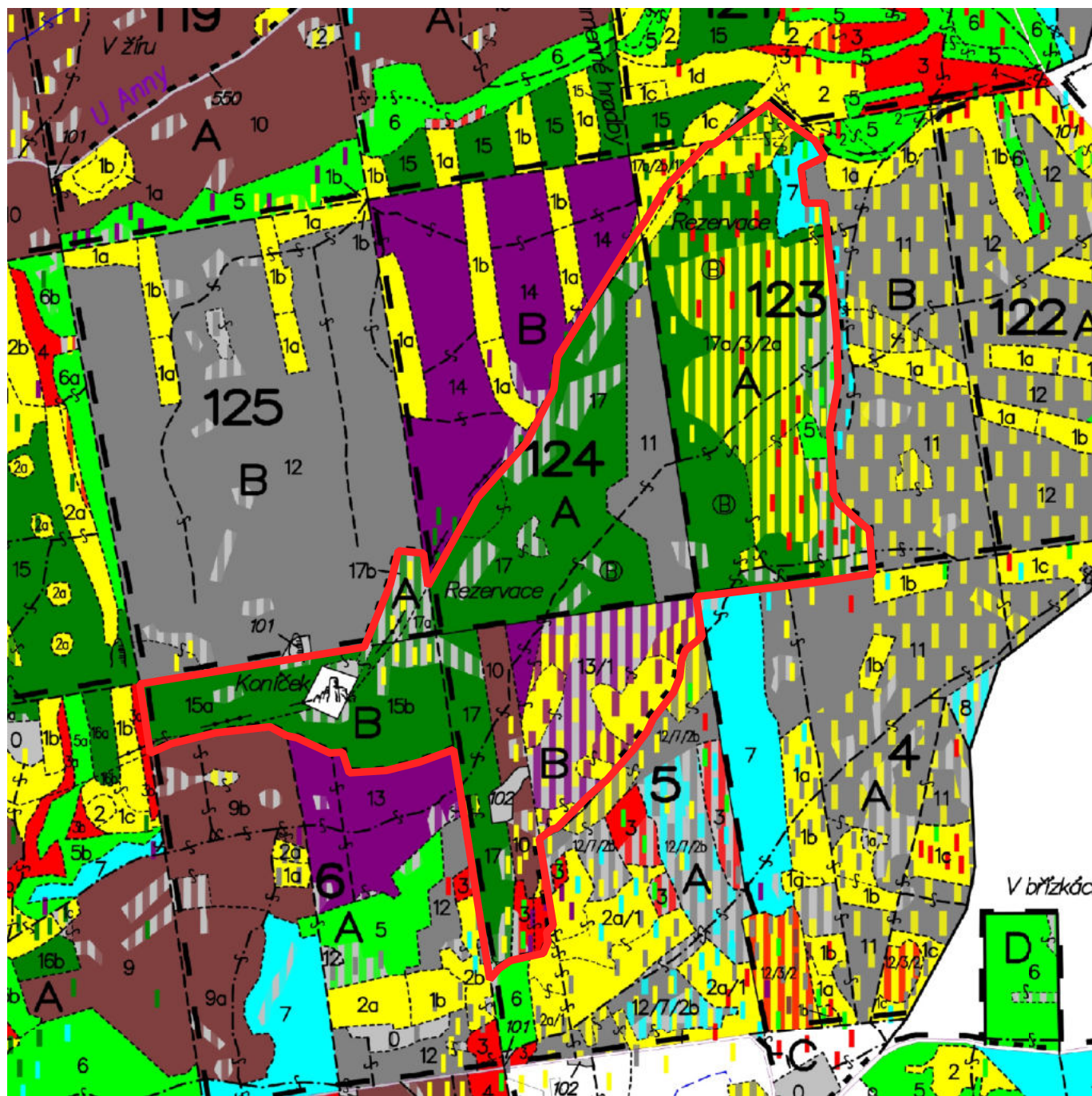
2 km

# Příloha M2 PR Koníček se zákresem hranice a ochranného pásma

- hranice PR Koníček
- ochranné pásmo



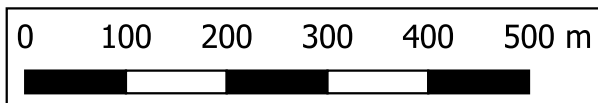




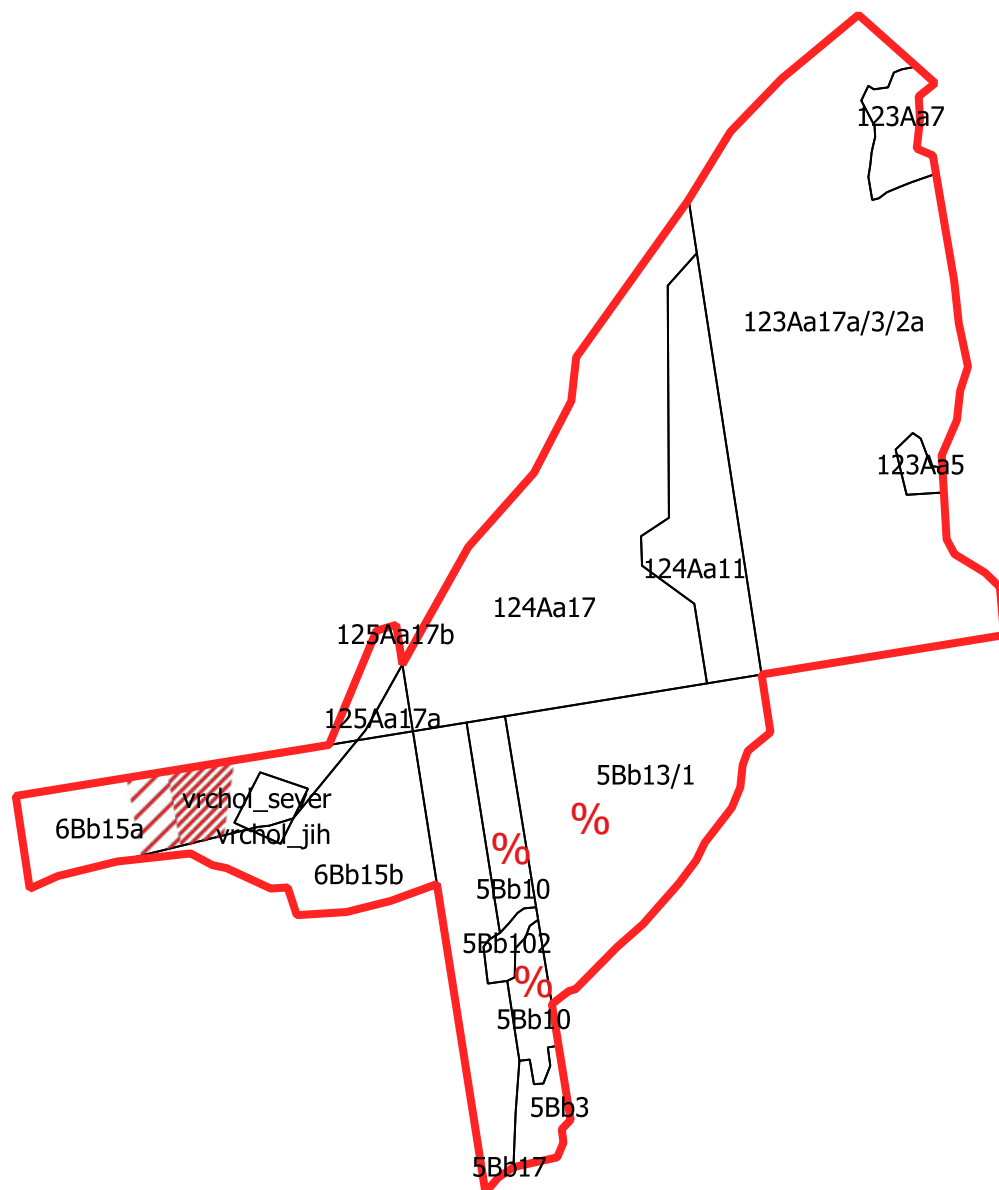
Příloha M3  
PR Koníček  
mapa dílčích ploch  
a objektů  
lesnická porostní mapa

Věková třída	Barva	Stáří porostu [ roky]
holina		–
I.		1 až 20
II.		21 až 40
III.		41 až 60
IV.		61 až 80
V.		81 až 100
VI.		101 až 120
VII.		121 až 140
VIII.		141 a více

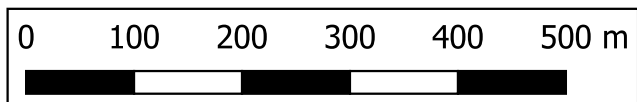
 hranice PR Koníček



Příloha M3a  
PR Koníček  
lesnická mapa těžební


















- hranice PR Koníček
- hranice dílčích ploch
- zásahy**
- clonná seč
- výběr po ploše

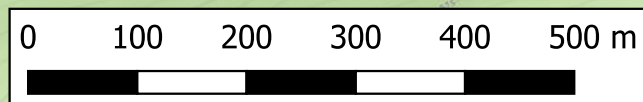




# Příloha M4 PR Koníček lesnická mapa typologická







Soubor lesních typů:

	3C
	3J
	3K
	3N
	3Y
	4A
	4F
	4K
	4M
	4N
	4S
	4Z
	5N
	hranice PR Koníček
	hranice porostních skupin



Příloha M5  
PR Koníček  
mapa stupňů přirozenosti  
lesních porostů

stupeň přirozenosti:

-  nehodnoceno
-  les přírodě blízký
-  les nově ponechaný samovolnému vývoji
-  les produkční, stanovištně původní
-  samovolný vývoj
-  hranice PR Koníček

0 100 200 300 400 500 m