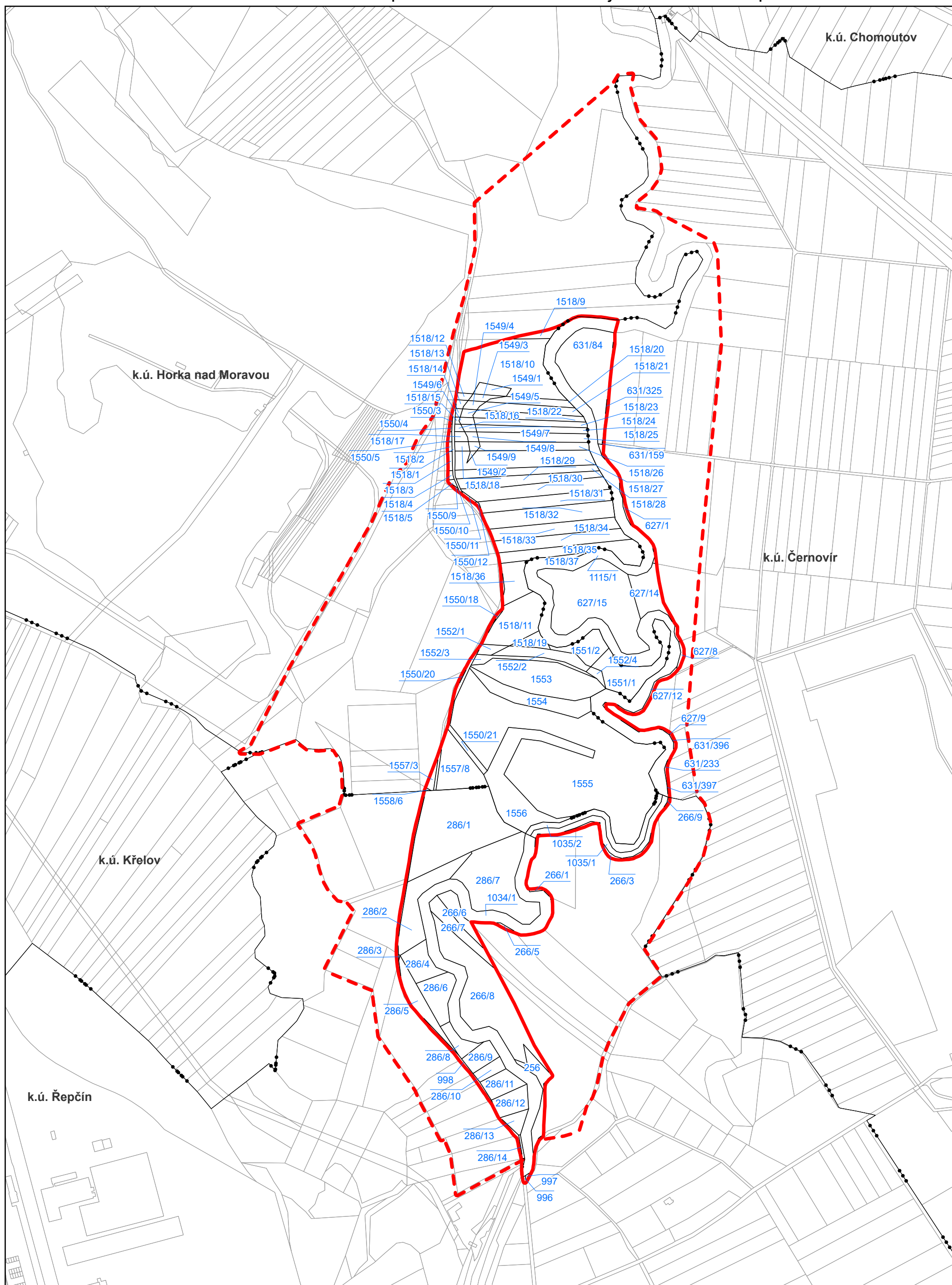




Příloha M2 - Katastrální mapa se zákresem ZCHÚ a jeho ochranného pásma



 hranice PR Plané loučky
 hranice ochranného pásma

0 100 200 m



Zdroj dat: © AOPK ČR, ČÚZK
 Vydala: AOPK ČR, RP Olomoucko
 Zpracoval: Petr Zifčák, 09/2019