

# PLÁN PÉČE O PR HRANIČNÍ LOUKA

## PŘÍLOHA M1 - ORIENTAČNÍ MAPA S VYZNAČENÍM ÚZEMÍ



0 0,5 1 2 3 Km

- hranice PR
- ochranné pásmo PR



AGENTURA OCHRANY  
PŘÍRODY A KRAJINY  
ČESKÉ REPUBLIKY



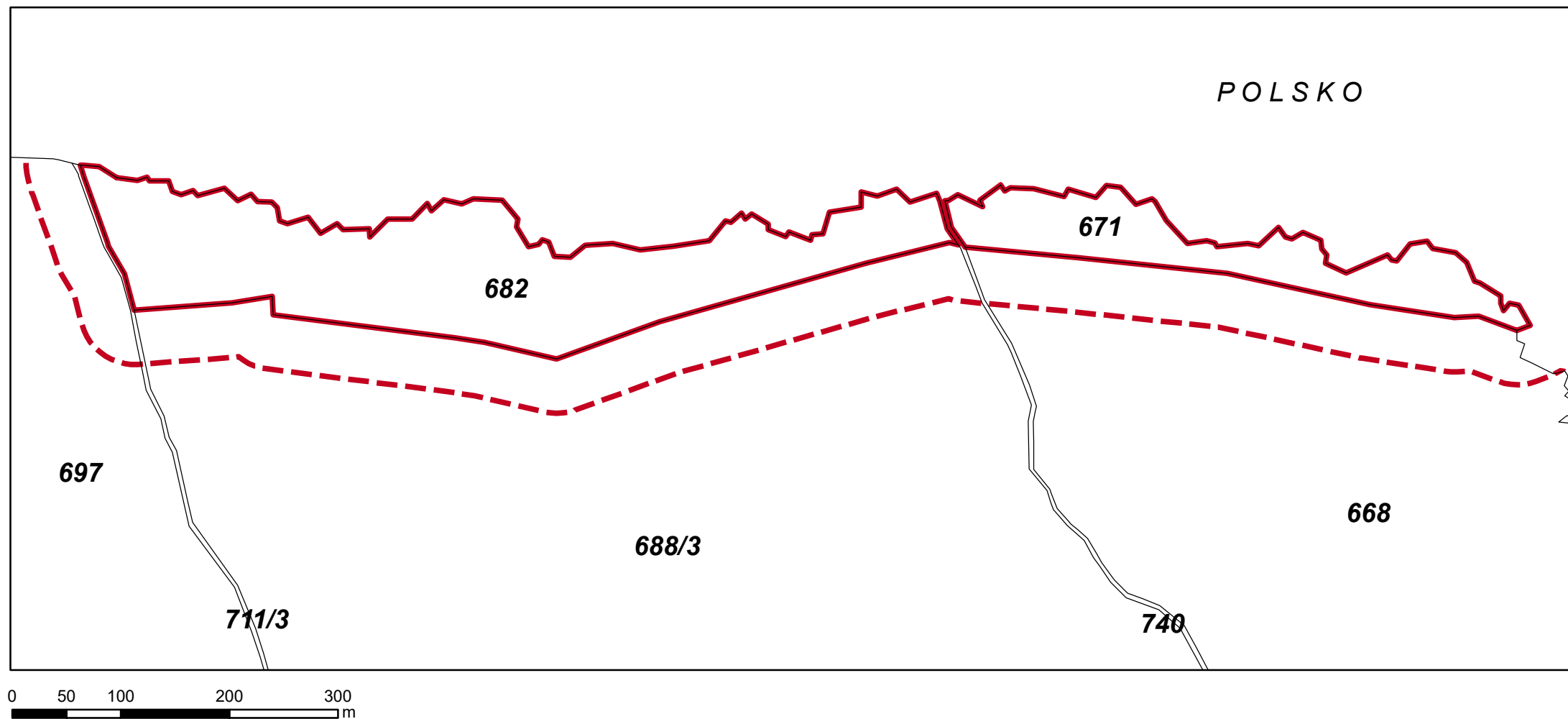
Datový podklad: AOPK ČR  
Topografický podklad: Český úřad zeměměřičský a katastrální




Zpracování: AOPK ČR, Správa CHKO Orlické hory  
Lada Jakubíková, 2021



# PLÁN PÉČE O PR HRANIČNÍ LOUKA

## PŘÍLOHA M2 - KATASTRÁLNÍ MAPA



-  hranice PR
-  ochranné pásmo PR
-  hranice parcel



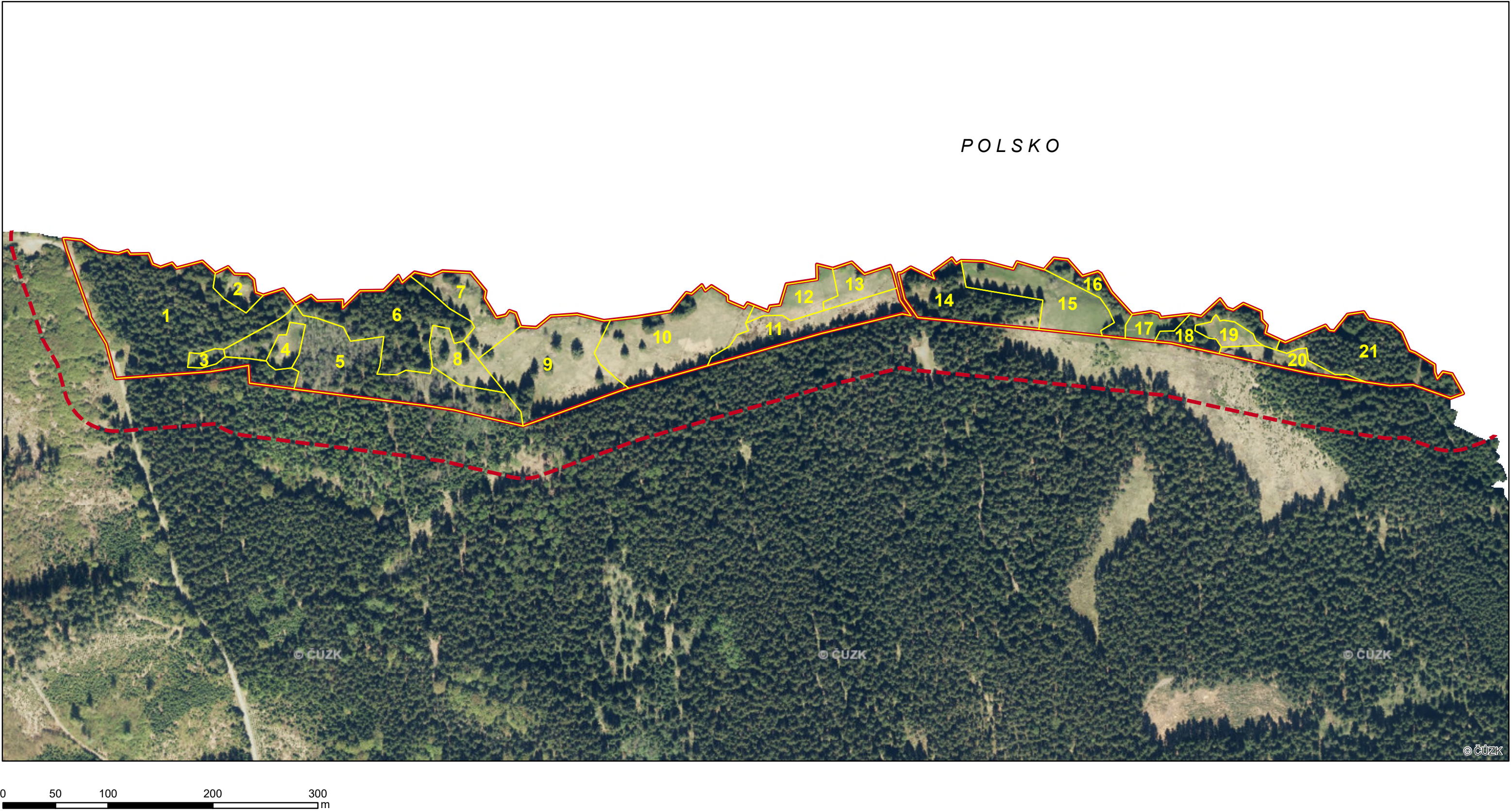
Datový podklad: AOPK ČR  
Topografický podklad: Český úřad zeměměřičský a katastrální

Zpracování: AOPK ČR, Správa CHKO Orlické hory  
Lada Jakubíková, 2021



# PLÁN PÉČE O PR HRANIČNÍ LOUKA

## PŘÍLOHA M3 - MAPA DÍLČÍCH PLOCH A OBJEKTŮ



- hranice dílčích ploch
- hranice PR
- ochranné pásmo PR

Datový podklad: AOPK ČR  
Topografický podklad: Český úřad zeměměřičský a katastrální

Tato mapová příloha je úředním dílem podle § 3 písm. a) autorského zákona č. 121/2000 Sb.

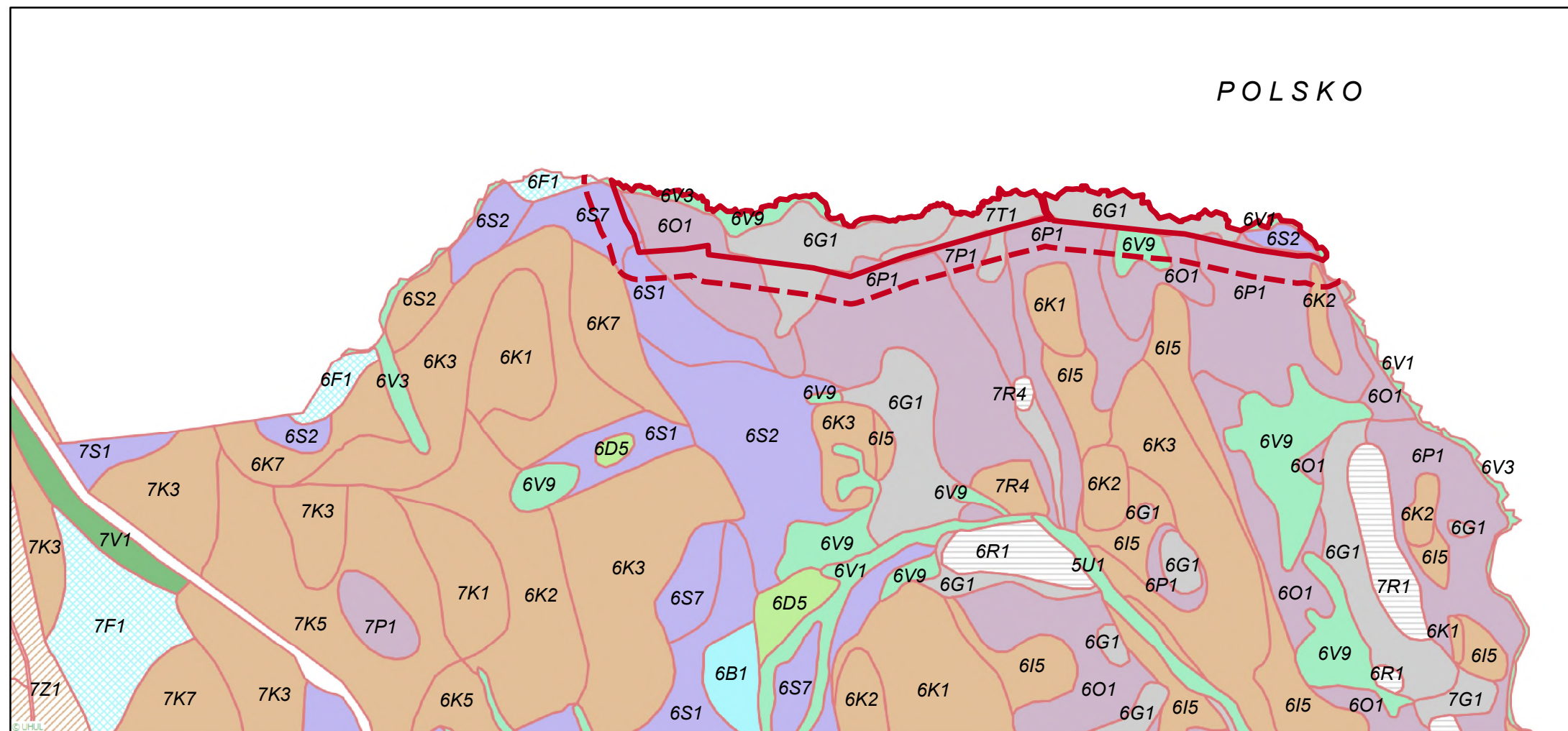


Zpracování: AOPK ČR, Správa CHKO Orlické hory  
Lada Jakubíková, 2021





# PLÁN PÉČE O PR HRANIČNÍ LOUKA

## PŘÍLOHA M4 - LESNICKÁ MAPA TYPOLOGICKÁ



0 125 250 500 750  
m

-  hranice PR
-  ochranné pásmo PR

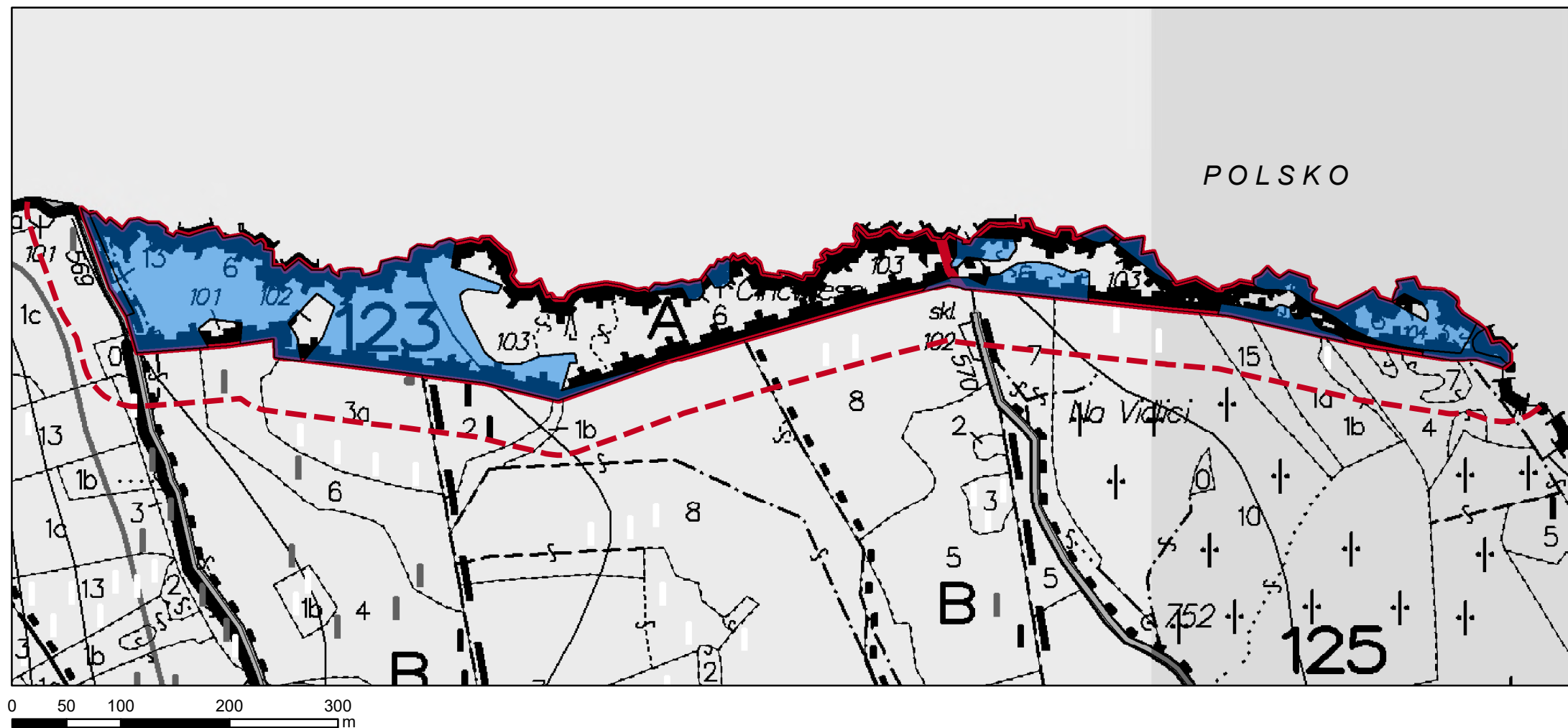


Datový podklad: AOPK ČR  
Topografický podklad: Ústav pro hospodářskou úpravu lesů

Zpracování: AOPK ČR, Správa CHKO Orlické hory  
Lada Jakubíková, 2021

# PLÁN PÉČE O PR HRANIČNÍ LOUKA

## PŘÍLOHA M5 - MAPA STUPŇŮ PŘIROZENOSTI LESNÍCH POROSTŮ



- hranice PR
- ochranné pásmo PR
- les produkční - stanoviště původní

Datový podklad: AOPK ČR  
Lesnická obrysová mapa: LHC Colloredo Opočno

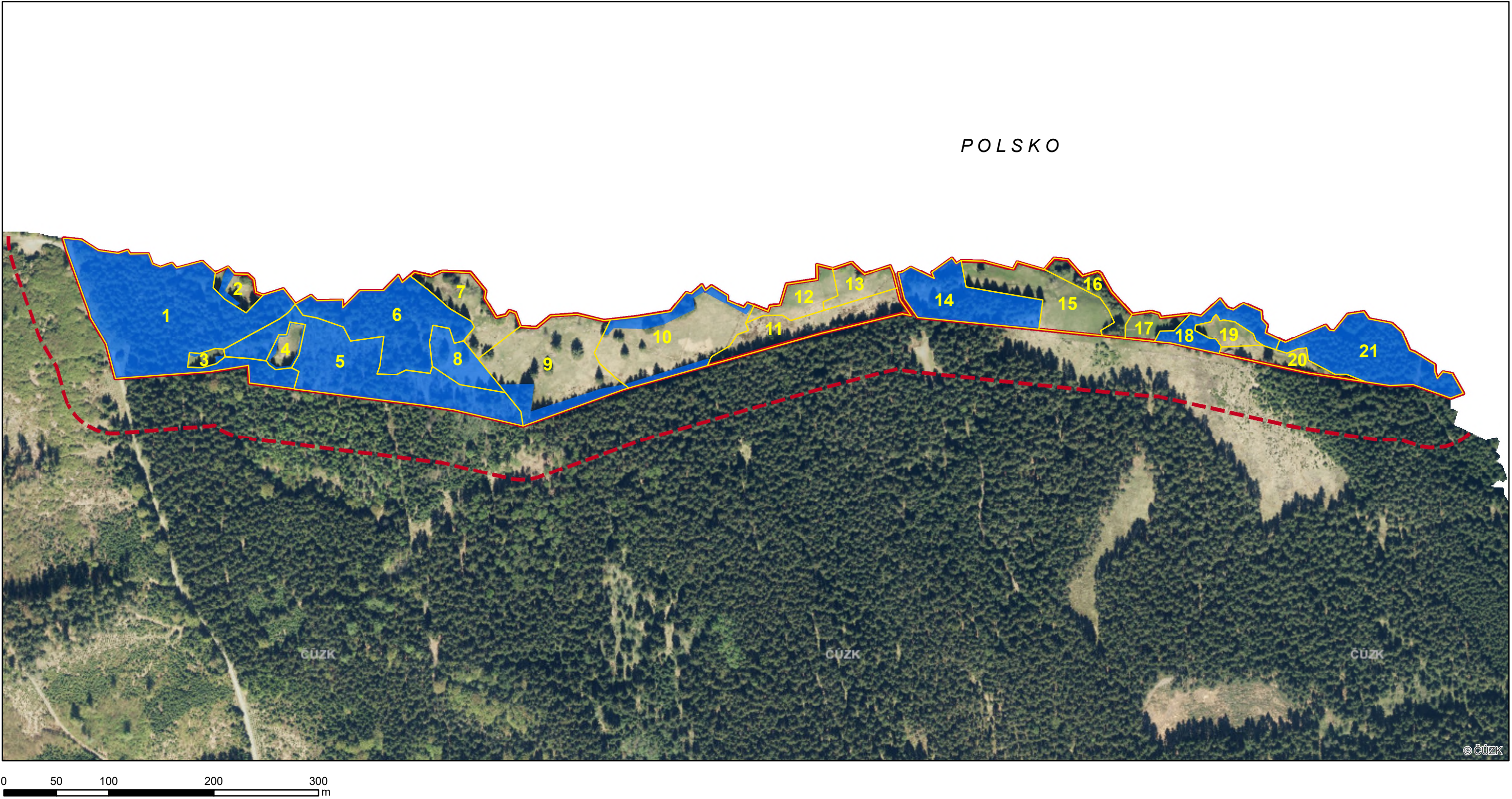


Zpracování: AOPK ČR, Správa CHKO Orlické hory  
Lada Jakubíková, 2021



# PLÁN PÉČE O PR HRANIČNÍ LOUKA

PŘÍLOHA M6 - MAPA PLÁNOVANÉ TĚŽEBNÍ ČINNOSTI A VÝCHOVNÝCH ZÁSAHŮ



- hranice dílčích ploch
- plánované těžební a výchovné zásahy
- hranice PR
- ochranné pásmo PR

Datový podklad: AOPK ČR  
Topografický podklad: Český úřad zeměměřičský a katastrální

Tato mapová příloha je úředním dílem podle § 3 písm. a) autorského zákona č. 121/2000 Sb.



Zpracování: AOPK ČR, Správa CHKO Orlické hory  
Lada Jakubíková, 2021