




Příloha M2 - Katastrální mapa se zákresem ZCHÚ a jeho ochranného pásma



 hranice PP Bázlerova pískovna
 hranice ochranného pásma

0 25 50 75 m 

Zdroj dat: © AOPK ČR,
ČÚZK - stav DKM k 30.12.2022
Vydala: AOPK ČR, RP Olomoucko
Zpracoval: Petr Zifčák, 12/2022